

Program rozvoje obce Vlčice



na období let 2019–2028



Leden 2020



OBSAH

1 Úvod	6
2 Analytická část	8
2.1 Charakteristika obce Vlčice	8
2.1.1 Území.....	8
2.1.1.1 Geografická poloha	8
2.1.1.2 Členění obce a základní informace o obci.....	10
2.1.1.3 Ráz krajiny a přírodní prostředí.....	11
2.1.1.4 Základní historie obce a její vliv na současnost.....	15
2.1.2 Obyvatelstvo	19
2.1.2.1 Demografická situace	19
2.1.2.2 Sociální situace	24
2.1.2.3 Život v obci	25
2.1.3 Hospodářství	27
2.1.3.1 Ekonomická situace	27
2.1.3.2 Trh práce	34
2.1.3.3 Cestovní ruch.....	39
2.1.4 Infrastruktura	41
2.1.4.1 Dopravní infrastruktura.....	41
2.1.4.2 Dopravní obslužnost.....	45
2.1.4.3 Technická infrastruktura	49

2.1.5 Vybavenost obce	52
2.1.5.1 Bydlení	52
2.1.5.2 Školství a vzdělávání	53
2.1.5.3 Zdravotnictví.....	56
2.1.5.4 Sociální služby.....	56
2.1.5.5 Kultura	56
2.1.5.6 Sportovní vybavenost.....	61
2.1.6 Životní prostředí	63
2.1.6.1 Současný stav životního prostředí.....	63
2.1.6.2 Ochrana životního prostředí.....	67
2.1.7 Správa obce	69
2.1.7.1 Obecní úřad a kompetence obce.....	69
2.1.7.2 Hospodaření a majetek obce.....	69
2.1.7.3 Bezpečnost	74
2.1.7.4 Partnerství obce.....	76
2.2 Zhodnocení dotazníkového šetření	78
2.3 Vyhodnocení veřejného projednávání	86
2.4 Východiska pro návrhovou část.....	86
2.4.1 Potenciál vyplývající z analýzy současného stavu	87
2.4.2 Návaznost na jiné strategické dokumenty	89
2.4.3 Limity rozvoje	90
2.4.4 SWOT analýza	90
3 Strategická část	93
3.1 Vize	95
3.2 Klíčové oblasti rozvoje	95
3.2.1 Klíčová oblast rozvoje VOLNÝ ČAS A VOLNOČASOVÉ AKTIVITY.....	97
3.2.2 Klíčová oblast rozvoje INFRASTRUKTURA.....	102
3.2.3 Klíčová oblast rozvoje ŽIVOTNÍ PROSTŘEDÍ.....	109
3.3 Podpora realizace Programu rozvoje	114
4 Akční plán	115
5 Implementační část	123
5.1 Systém řízení a organizačního zajištění naplňování Programu rozvoje.....	123
5.2 Systém financování Programu rozvoje	124
5.3 Systém aktualizace Programu rozvoje.....	125
5.4 Systém monitoringu a vyhodnocování realizace Programu rozvoje	126

6 Přílohy	132
6.1 Použité zdroje dat	132
6.2 Seznam zkratk	136
6.3 Seznam tabulek	138
6.4 Seznam grafů.....	139
6.5 Seznam obrázků	140
6.6 Seznam schémat.....	141
6.7 Seznam příloh.....	141

1 Úvod

Strategie či Program rozvoje obce Vlčice je základní plánovací dokument, který představuje hlavní nástroj řízení rozvoje obce. V podstatě definuje postup, jak se dostat z bodu A do bodu B. Bod A je současnost, tedy jak to v obci v současnosti vypadá, jakými různorodými prostředky obec disponuje, které služby jsou v obci k dispozici atd. Bod B představuje budoucí stav, tedy jak chceme, aby to v obci vypadalo v budoucnosti, čeho chceme v obci dosáhnout apod. Celý dokument je rozdělen do několika hlavních částí.

První částí je **analytická část**, která popisuje stávající situaci v obci. Převážně je zde věnována pozornost charakteristice obce, která je rozdělena do sedmi hlavních kapitol – území, obyvatelstvo, hospodářství, infrastruktura, vybavenost obce, životní prostředí a správa obce. Dále jsou zhodnoceny výsledky získané z dotazníkového šetření a z veřejného projednávání týkajícího se rozvoje obce. Analytická část dále obsahuje východiska pro návrhovou část. Rozebrán je potenciál vyplývající z analýzy současného stavu, návaznost dokumentu na jiné rozvojové dokumenty, dále jsou definovány limity rozvoje a provedena tzv. SWOT analýza.

Druhou částí je **strategická část**. Zde je formulována vize, která definuje to, o co v území usilujeme a čeho chceme dosáhnout. Následně jsou formulovány strategické cíle (prioritní rozvojové oblasti), které vyplynuly z vyhodnocení současného stavu a z provedených šetření (dotazníkové šetření, veřejná projednávání, konzultace s vedením obce), a na které by bylo vhodné se zaměřit, aby v obci docházelo k rozvoji. V rámci jednotlivých strategických cílů jsou navržena konkrétní opatření a aktivity, jejichž realizace by měla vést k naplnění a dosažení daných strategických cílů.

Třetí částí je **akční plán**. Náplní je plán realizace projektů pro nejbližší časové období, zpravidla jednoho až dvou let. Konkrétní projekty jsou bližší popsány, zdůvodněn je jejich přínos k rozvoji obce, zdroje financování a návaznost na rozpočet obce, předpokládané časové období nutné pro realizaci, místo realizace projektu atd. Projekty, jejichž realizace bude naplánována v dalších letech programového období, budou obsaženy v zásobníku projektů.

Čtvrtou, závěrečnou částí, je **implementační část**. Obsaženy jsou zde informace o organizačním zajištění realizace strategie, dále jsou definovány monitorovací indikátory, díky kterým lze sledovat, zda dochází k realizaci opatření a konkrétních aktivit a následně k naplňování strategických cílů. Obsaženy jsou i informace, jak bude plán zaveden do rozhodovacích mechanismů obce. Nelze opomenout ani informace, jak bude probíhat aktualizace strategického dokumentu.

Významným aspektem strategie je **zapojení veřejnosti**. Každý obyvatel obce a každý subjekt působící v obci měl možnost se vyjádřit k rozvoji obce prostřednictvím **dotazníkového šetření** (proběhlo v průběhu června 2019) či na **veřejném projednávání**, které se uskutečnilo 26. září 2019 (bližší viz kap. 2.2 Zhodnocení dotazníkového šetření a kap. 2.3 Výsledky veřejného projednávání).

Celý proces tvorby Plánu rozvoje obce (dále jen PRO) Vlčice na období let 2019-2028 byl zahájen podpisem smlouvy obce Vlčice se zpracovatelskou firmou DRAG, s.r.o., kterou v rámci procesu tvorby dokumentu zastupoval Ing. Michal Hátle. K podpisu smlouvy došlo 23. 4. 2019. Zpracování dokumentu probíhalo po výše zmíněných hlavních částech, které byly ke sjednaným termínům doručeny představitelům Obecního úřadu ve Vlčicích.

V rámci zpracování tohoto dokumentu byly využity různorodé informační zdroje. Jmenovat lze knihy, odborné časopisy, statistické materiály, množství internetových zdrojů, strategické dokumenty celostátní, regionální a místní úrovně, které s tímto rozvojovým dokumentem souvisí či mapové podklady. Všechny použité zdroje dat jsou v práci řádně citovány a jejich kompletní přehled

je uveden v závěru práce. Řada informací byla získána prostřednictvím konzultací s představiteli obce Vlčice, z provedeného dotazníkového šetření a z výstupů z veřejného projednávání.

Finální verze **PRO Vlčice na období let 2019-2028** byla zpracovatelskou firmou DRAG, s.r.o. předána představitelům obce Vlčice v dohodnutém formátu.

2 Analytická část

Analytická část je rozdělena do čtyř dílčích částí. První dílčí část se zabývá charakteristikou obce, druhá zhodnocením dotazníkového šetření, třetí vyhodnocením veřejného projednávání a čtvrtá východisky pro návrhovou část.

2.1 Charakteristika obce Vlčice

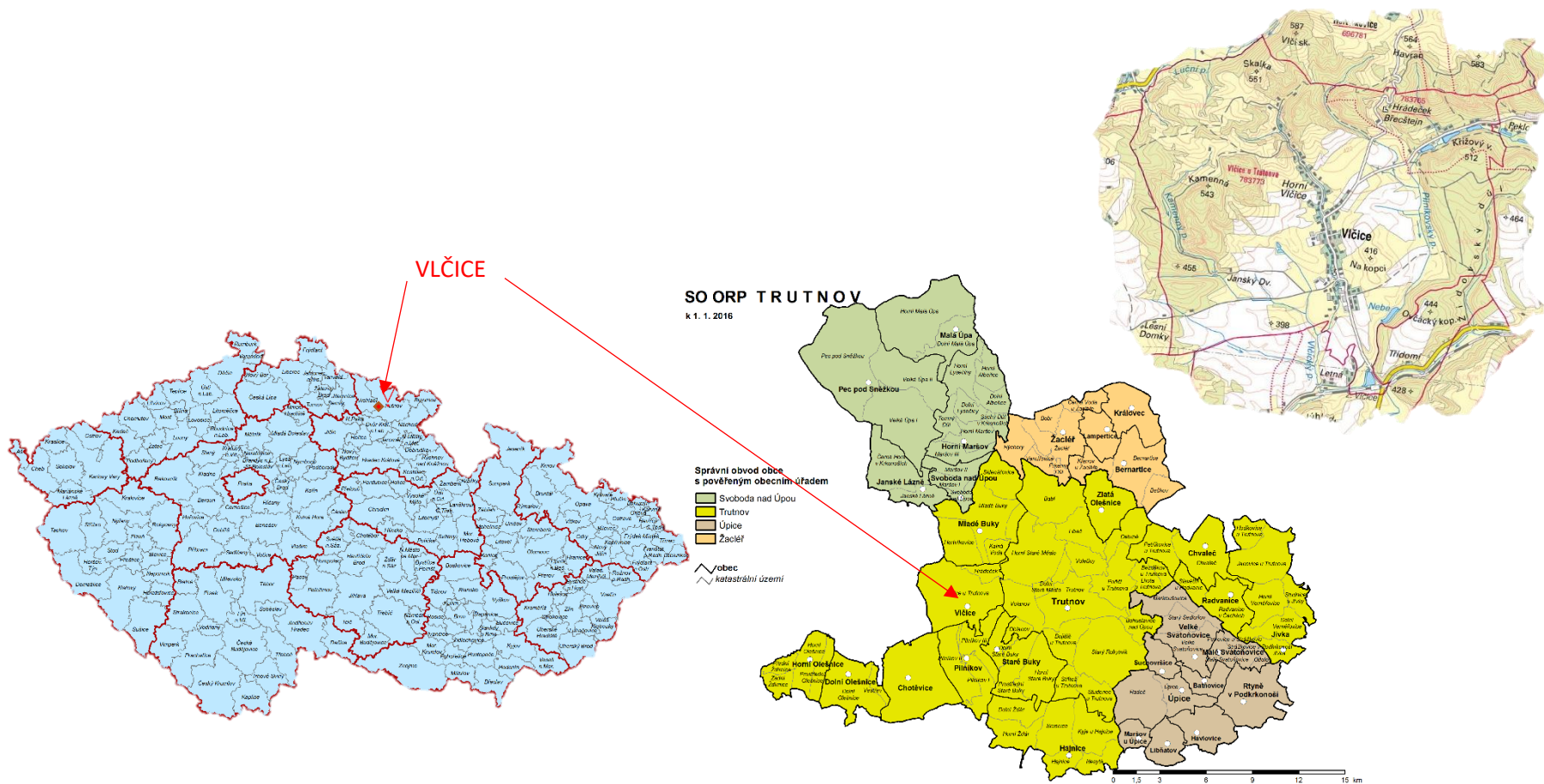
Tato kapitola se zabývá geografickou analýzou obce Vlčice. Jedná se především o analýzu regionální geografie (popis území) a socioekonomické geografie (obyvatelstvo, hospodářství apod.). Charakteristika je rozčleněna na sedm hlavních oblastí – území, obyvatelstvo, hospodářství, infrastruktura, vybavenost obce, životní prostředí a správa obce. Každá tato oblast se zabývá dílčí charakteristikou obce Vlčice, která tematicky s danou oblastí souvisí.

2.1.1 Území

2.1.1.1 Geografická poloha

Obec Vlčice, ležící na Vlčickém potoce, se nachází v okrese Trutnov a spadá pod Královéhradecký kraj. V rámci kraje se rozkládá v jeho severní části, přibližně 8 kilometrů západně od města Trutnova, 35. největšího města České republiky (viz obrázek 1). Zeměpisné souřadnice jsou: 50° 35' 40'' severní šířky, 15° 49' 18'' východní délky. Průměrná nadmořská výška obce je 367 metrů nad mořem.

Obrázek 1: Geografická poloha obce Vlčice



Zdroje: Internetové stránky Českého statistického úřadu <https://www.czso.cz/>, Internetové stránky Českého úřadu zeměměřičského a katastrálního <https://www.cuzk.cz/>; upraveno

2.1.1.2 Členění obce a základní informace o obci

Území obce se skládá ze dvou základních sídelních jednotek, a dvou katastrálních území (k.ú.) – **Hrádeček** (215,5095 ha) a **Vlčice u Trutnova** (1762,7104 ha)¹. Celková rozloha obce je 1974,3169 ha. K 31. 12. 2018 zde žilo 526 trvale bydlících obyvatel² (z toho 268 mužů a 258 žen). Obec se skládá ze dvou základních sídelních jednotek (ZSJ)³: Hrádeček, Vlčice. Skladebnost jednotlivých druhů jednotek je znázorněna v tabulce 1.

Tabulka 1: Skladebnost správní, technické, evidenční a sídelní struktury v rámci obce Vlčice

Název obce	Část obce	Název katastrálního území	Kód ZSJ
Vlčice	Vlčice	Hrádeček	18376
	Vlčice	Vlčice	18377


Zdroj: Internetové stránky Územně identifikačního registru České republiky (ČR) <http://www.uir.cz/>

Významnými spádovými sídly jsou města **Trutnov** (vzdáleno přibližně 8 km) a **Hostinné** (vzdáleno přibližně 14 km). Krajské město **Hradec Králové** je od obce vzdáleno přibližně 55 km.

Znak obce představuje v modrém štítě stříbrný klín, v něm černý vlk ve skoku s červenou zbrojí.

Prapor se skládá z modrého listu s bílým šikmým klínem vycházejícím z třetí třetiny horního a první třetiny vlnajícího okraje listu a šikmým černým klínem vycházejícím z třetí šestiny vlnajícího okraje listu, oba vrcholy v dolním rohu listu. Poměr šířky k délce listu je 2:3.

Obrázek 2: Znak a prapor obce Vlčice



Zdroj: Podklady poskytnuté Obecním úřadem ve Vlčicích

¹ Zdroj: Internetové stránky Českého úřadu zeměměřického a katastrálního <https://www.cuzk.cz/>

² Zdroj: Údaje poskytnuté Obecním úřadem ve Vlčicích

³ **Základní sídelní jednotky** jsou územní jednotky, které jsou skladebné (spolu se svými díly) jak do správní (obce), tak do technické (katastrální území), evidenční (části obcí) i sídelní struktury a z toho důvodu mají velký význam pro prostorovou identifikaci (jako základní číselník, z něhož se odvozují kódy dalších prostorových jednotek) a také při přípravě a vyhodnocování sčítání lidu. ZSJ mají své územní vymezení, kterým beze zbytku vyplňují obce.

Zdroj: Územně identifikační registr ČR, dostupné z: <http://www.uir.cz/>

2.1.1.3 Ráz krajiny a přírodní prostředí

Zařazení obce Vlčice z pohledu geomorfologického členění shrnuje následující schéma.

Schéma 1: Zařazení obce Vlčice z pohledu geomorfologického členění

Systém	Hercynský
Provincie	Česká Vysočina
Subprovincie	Krkonošsko-jesenická soustava (dříve Sudetská)
Oblasti	Krkonošská oblast
Celky	Krkonošské podhůří
Podcelky	Podkrkonošská pahorkatina
Okresy	Vlčická kotlina

Zdroj: Internetové stránky Národního geoportálu INSPIRE <https://geoportal.gov.cz/>

Z hlediska geologického složení je území obce tvořeno převážně horninami čtvrtohor. Jelikož se jedná o oblast kvartér extraglaciární oblasti, vyskytují se zde především svahové hlinité, písčité a jílovité sedimenty.

Na území obce se nenacházejí důlní díla a nezasahují do něj ani poddolované plochy⁴.

Nejvyšší bod, který se nachází v katastrálním území obce Vlčice (Vlčice u Trutnova), v jeho severní části, nedaleko hranic s katastrálními územími Javorník v Krkonoších a Hertvíkovice nese jméno Skalka. Jedná se o vrcholek dosahující nadmořské výšky 551 m. n. m.

Většina území obce se, z hlediska klimatologie, nachází v **mírně teplé podnebné oblasti**. Roční úhrn srážek se pohybuje přibližně v rozmezí od 700 do 800 mm. Průměrná roční teplota dosahuje 7-8 °C⁵.

Nejvýznamnějším vodním tokem, který protéká územím obce Vlčice, je **Vlčický potok** (ID⁶ 100350000100), jež pramení v severní části katastrálního území Vlčice u Trutnova. Vlčický potok protéká obcí Vlčice a dále teče až do katastrálního území Pilníkov III. Zde se již v katastrálním území Pilníkov III, mezi ulicemi Letná a železničním přejezdem, vlévá do Pilníkovského potoka (ID 10038000). Pilníkovský potok poté teče přes obec Chotěvice až do katastrálního území Vestřev, kde se na hranicích s katastrálním územím Chotěvice, vlévá do Labe, jako jeho levý přítok.

Z dalších toků lze jmenovat **Pilníkovský potok** (ID 10038000), který pramení v katastrálním území Horní Staré Město (spadající pod město Trutnov). Potok protéká východní částí katastrálního území obce, a dále pokračuje do katastrálního území Pilníkov III. Pilníkovský potok je levým přítokem Labe a v katastrálním území Pilníkov III se do něho vlévá Vlčický potok.

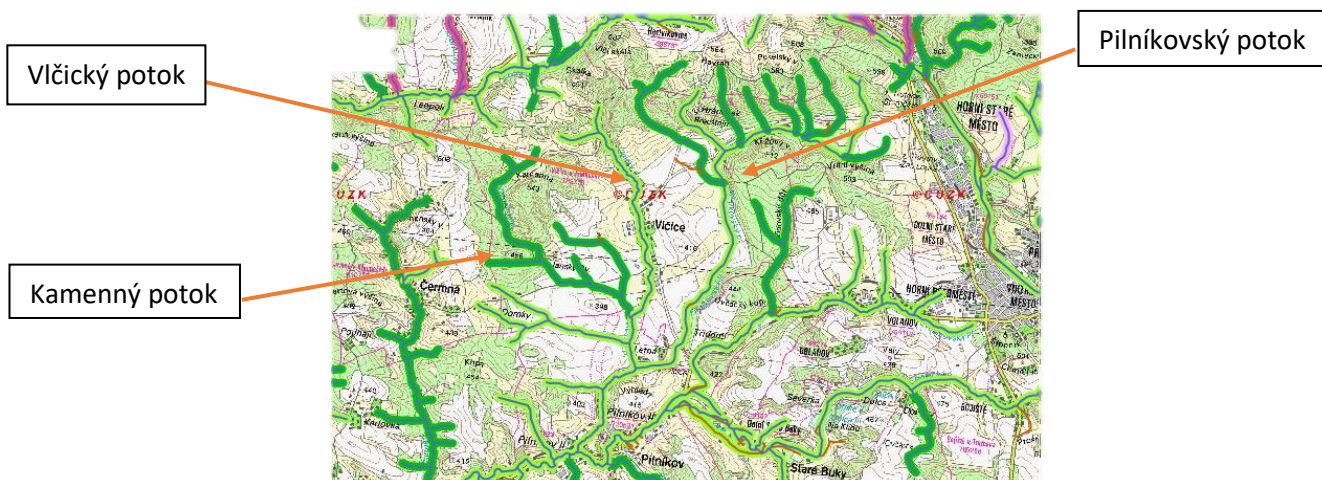
⁴ **Zdroj:** Internetové stránky České geologické služby www.geology.cz/

⁵ **Zdroj:** Internetové stránky Českého hydrometeorologického ústavu: <http://portal.chmi.cz/>

⁶ ID = identifikátor

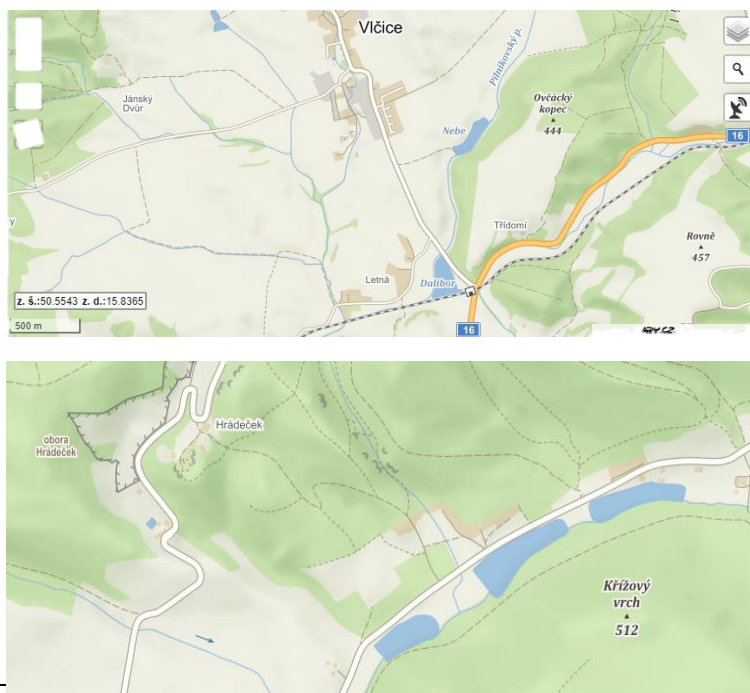
Na území katastrálního území Vlčice u Trutnova také pramení **Kamenný potok**, který se však ještě na území obce Vlčice stává pravým přítokem Vlčického potoka.

Obrázek 3: Vodní toky ve Vlčicích



V katastrálním území obce Vlčice u Trutnova můžeme nalézt dvě vodní plochy – **Dalibor** a **Nebe**. Obě dvě se nachází na vodním toku Pilníkovský potok a patří do IV kategorie TBD⁷. První jmenované vodní dílo **Dalibor** se řadí mezi rybníky/vodní nádrže, svou rozlohou dosahuje 3061 ha a jeho provozovatelem je nábytkářská společnost DZ-SERVICE spol. s r.o., Pilníkov 350. Druhé jmenované vodní dílo **Nebe** patří také mezi rybníky/vodní nádrže, jeho rozloha je 3296 ha a jeho provozovatelem je Povodí Labe PLA, s.p., V. Nejedlého 951, Hradec Králové⁸. V katastrálním území Hrádeček poté můžeme nalézt vodní dílo zvané **Peklo**, jež leží severně pod Křížovým vrchem.

Obrázek 4 a 5: Vodní díla ve Vlčicích (Dalibor, Nebe, Peklo)



⁷ TBD – technickobezpečnostní dohled nad vodními díly

⁸ Zdroj: Elektronický digitální povodňový portál <https://www.edpp.cz/>

Co se týče výskytu **studánek**, v rámci Národního registru pramenů a studánek v katastrálním území obce Vlčice nenalezneme studánku žádnou. Vzdálenostně nejbližší studánka ke katastru Vlčice u Trutnova je „nepřístupná“ studánka Dolce, rozkládající se na hranici katastrálních území Oblanov a Prostřední Staré Buky (vzdálenost 8 km). Nejbližší studánka „běžné zdroje“ je v katastrálním území obce Hostinné vzdáleného 14 km⁹.

Z pedologického hlediska jsou na území obce zastoupeny dva typy referenčních třídnicích půd.¹⁰ Hojněji, přibližně z 90 %, jsou na katastrálním území Vlčice u Trutnova zastoupeny kambisoly. Kambisoly se skládají ze středně těžkých a lehčích středních substrátů se zrnitostí 1-4 v hloubce 1 metru. Méně zastoupené stagnosoly, přibližně z 10 %, nanejvýš litogenní texturní diferenciacie, resp. nepropustnost profilu se zrnitostí 4-5 v hloubce 1 metru.

U lesních porostů v současné době **dominují jehličnany**, které mají přibližně 81 % zastoupení. Nejhojněji se vyskytující druhy jehličnanů jsou zejména smrk, borovice a modřín, z listnatých dřevin jsou zastoupeny buk a javor. Místní jehličnaté lesy se z důvodu rozsáhlého poškození žírem bekyně mnišky staly takřka **monokulturním lesem**, kde největší podíl tvoří smrk¹¹.

Co se týče struktury krajiny, tak k 9. 6. 2019 největší podíl zaujímal orná půda a lesní pozemky. Orná půda zaujímal (6 343 808 m²; 36,09 %), lesní pozemky zaujímaly (6 323 675 m²; 36 %). S výrazným odstupem podílového zastoupení následují trvalé travní porosty (3 276 451 m²; 18,6 %) a ostatní plochy (1 150 314 m²; 6,5 %). Další druhy pozemků jsou svojí výměrou zastoupeny ještě daleko méně – vodní plochy (250 800 m², 1,43 %), zastavěné plochy (138 501 m²; 0,78 %) a zahrada (104 610 m²; 0,6 %).

Tabulka 2: Struktura krajiny (k 9.06.2019)

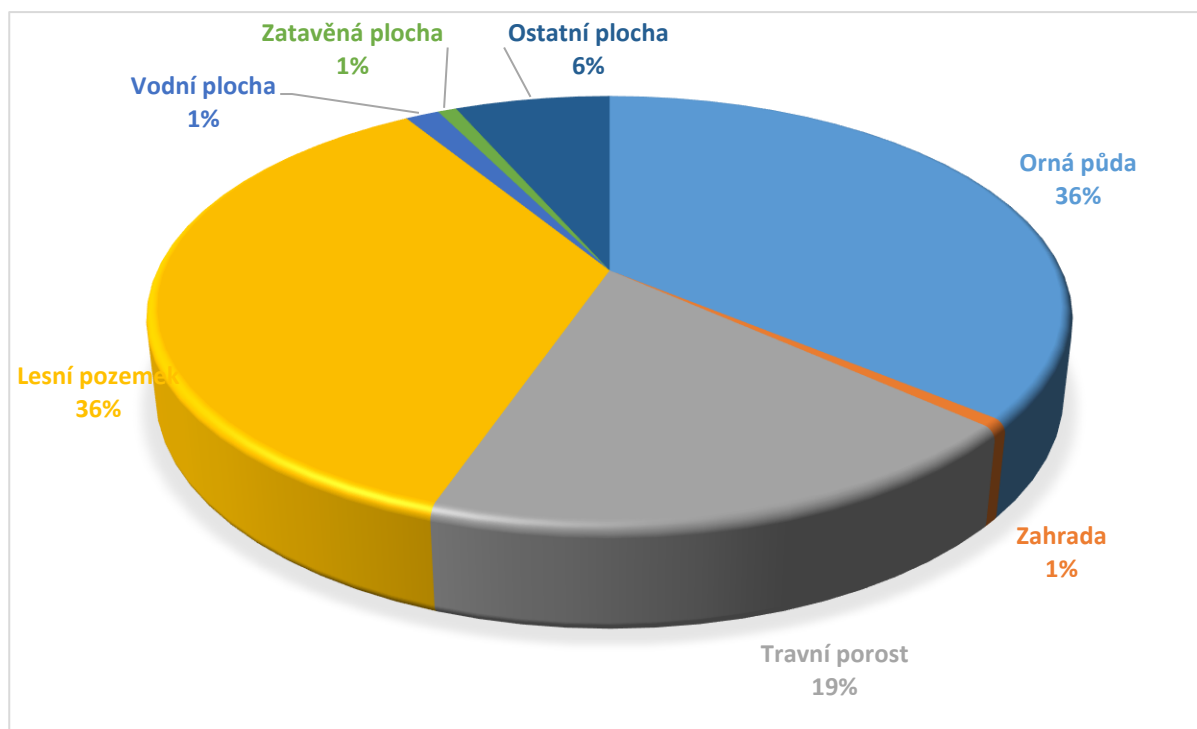
	Počet parcel	Výměra (m ²)
Orná půda	208	6 343 808
Zahrada	144	104 610
Travní porost	456	3 276 451
Lesní pozemek	190	6 323 675
Vodní plocha	89	250 800
Zastavěná plocha	333	138 501
Ostatní plocha	794	1 150 314

⁹ **Zdroj:** Internetové stránky Národního registru pramenů a studánek <https://www.estudanky.eu/>

¹⁰ **Zdroj:** Elektronický taxonomický klasifikační systém půd ČR <https://klasifikace.pedologie.czu.cz/> a Internetový server Příroda.cz <https://www.priroda.cz/>

¹¹ **Zdroj:** Internetové stránky Lesů ČR s. p. <https://lesy.cz/>

Graf 1: Struktura druhů pozemků půdního fondu v obci Vlčice k 9. 6. 2019 (v %)



Zdroj: Aplikace Českého úřadu zeměměřického a katastrálního „Nahlížení do katastru nemovitostí“
<https://nahliznidokn.cuzk.cz/>

2.1.1.4 Základní historie obce a její vliv na současnost

Obec Vlčice, ležící v podhůří Krkonoš asi 6 km východně od Trutnova je sice nevelká svou rozlohou, ale pozoruhodná svým historickým významem a přírodními krásami. Obec se skládá ze dvou historických katastrálních území – samotných Vlčic a Hrádečku. Součástí katastru Hrádečku je pak také rekreační část obce nazývaná Peklo. Terén obce se postupně zvedá od železniční zastávky Vlčice, ležící na trati mezi Trutnovem a Chlumcem nad Cidlinou, od nadmořské výšky 370 metrů n. m. až po nejvyšší vrchol Vlčic nazvaný Skalka s nadmořskou výškou 551 m n. m. Z geologického a přírodovědného hlediska nejzajímavější částí katastru je její severní část, kde vystupují z terénu skalní útvary, zvané kuesty, tvořící skalní pyramidy, hříby, pseudokrasové jeskyně, skalní brány nebo převisy. V bývalé osadě Hrádeček se od roku 2000 nachází Přírodní park Hrádeček o rozloze 120 hektarů, jehož součástí je dančí obora o rozloze pěti hektarů, založená roku 1993 a pravděpodobně také nejstarší třešeň ptačí vysoká cca 25 metrů a s obvodem kmene více než 400 cm, jejíž stáří je odhadnuto na 150 let.

První písemná zmínka o Vlčicích pochází z roku 1355 z konfirmačních knih pražského arcibiskupství, kde se uvádějí jako „Wlcycz“, v 15. století jako „Wlčice“ a v 16. století v české i německé podobě „Wiltschitz“. Německá podoba názvu „Wildschütz“ se udržela až do roku 1945. V lidovém nářečí se její název zkracoval na „Wiltsch“. Původně český název získala obec podle hojně se tehdy vyskytujících vlků. Přestože uspořádání domů podle potoka a hlavní komunikace nasvědčuje, že byla obec osídlena při vnější německé kolonizaci ve 13. století, velký vliv na její vznik měly i dvě vedlejší zemské stezky – trutnovská a vlčická, které se ve Vlčicích křížily. K jejich ochraně vznikl nejprve hrádek v Horních Vlčicích a později při změně trasy stezky i hrad Břečtejn. U obou lokalit byly prováděny v minulosti archeologické vykopávky, kde se zjistilo, že hrádek v Horních Vlčicích, objevený roku 1973, lze časově zařadit do sklonku 13. století a vznik hradu Břečtejna do poloviny 15. století. Archeologické nálezy tzv. štípané industrie z doby mezolitu na území Vlčic však nasvědčují, že se zde již v minulosti pohybovali pravěcí lidé. Nicméně od první písemné zmínky v roce 1355 vlastnili Vlčice v letech 1355-1416 rytíři von Neules, poté v letech 1416-1622 Zilvárové ze Silbersteinu, 1623-1627 vévoda Albrecht z Valdštejna, 1627-1638 císařský plukovník Daniel Hebron a jeho žena Erdmut, 1638-1657 marienburský vojvoda Jakob Weyher, 1657-1675 hrabě Max Ludwig Breuner a poté jeho žena Cecílie Eleonora, rozená Weyherová, 1675-1787 knížata ze Schwarzenbergu, 1787-1790 Náboženský fond, 1790-1861 baroni Theerové ze Silbersteinu, 1861-1868 univerzity v Praze a ve Vídni, 1868-1915 Wihardové a v letech 1916-1945 Reimannové. Největší rozkvět zažily Vlčice i panství za vlády rodu Schwarzenbergů, z jejichž doby se dodnes ve Vlčicích dochovaly budovy farního úřadu čp. 2 a staré školy čp. 3 a z písemných památek zdobný urbář vlčického panství z roku 1685, uložený v českokrumlovské pobožce Státního oblastního archivu v Třeboni. Dalším významným šlechtickým rodem, který zanechal stopy v dějinách obce, byl rod Zilvárů ze Silbersteinu, který spojujeme se vznikem hradu Břečtejna a jejichž renesanční náhrobníky se dodnes dochovaly v kapli sv. Jana Nepomuckého v místním kostele sv. Vojtěcha. Neopomenutelný je také rod Theerů ze Silbersteinu a jeho hlavní představitel a zakladatel Johann Franz (1736-1815), který roku 1790 zakoupil jako zbohatlý obchodník vlčické panství a za zásluhy byl roku 1794 povýšen do stavu svobodných pánů, s právem používat predikát „von Silberstein“. Johann Franz Theer von Silberstein pak nechal v roce 1797 zásadně přestavět místní zámek do dnešní klasicistní podoby. Čtyři generace Theerů připomíná na místním hřbitově klasicistní hrobka s jejich pískovcovým znakem. Majitelé zdejšího panství vlastnili ve Vlčicích nejen zámek, polnosti a lesy, ale provozovali ve své režii i další podniky. Předně to byl zámecký pivovar, připomínaný již v době Zilvárů ze Silbersteinu a založený pravděpodobně někdy okolo roku 1500 hned za zámkem. Pivovar byl v provozu až do roku 1924, kdy jej pronajali Reimannové až do roku 1945 trutnovskému pivovaru. Nejvíce piva se zde vařilo v polovině 19. století, a to necelých 10 tisíc hektolitrů ročně, poté výstav piva klesal. Vedle pivovaru vrchnost provozovala v hospodářských budovách okolo

zámku vinopalnu, na okraji katastru pak na Pilníkovském potoce Štachlův mlýn s pilou, připomínaný již v 15. století a na Vlčickém potoce pak Kamenný mlýn. Dnes nejsou po těchto mlýnech v terénu již žádné stopy. Směrem na Hrádeček byla v provozu i cihelna.

Z církevních památek se ve Vlčicích dochovala pravděpodobně nejstarší místní památka – kostel sv. Vojtěcha z druhé poloviny 13. století, jehož gotické prvky lze dodnes vidět na jihovýchodní straně lodi. Vedle toho stojí za zmínku také unikátní obytná pozdně gotická hřbitovní brána, která sloužila v minulosti jako příbytek kostelníka. Jak kostel, tak i hřbitovní zeď s obytnou hřbitovní branou ukazují na původní charakter těchto staveb, které sloužily v době ohrožení jako opevněný úkryt místnímu obyvatelstvu. Barokní kostelní věž byla v průběhu let přestavována a na korouhvi se nacházejí letopočty 1698, 1864 a 1926. Z vybavení kostela stojí za zmínku zvon z roku 1661 od lotrinského zvonaře Briota nebo varhany z roku 1709. Veškeré další vybavení, včetně hlavního oltáře, soch nebo křížové cesty je z počátku 20. století.


Největšího počtu obyvatel dosahovaly Vlčice v polovině 19. století, kdy zde žilo 1308 lidí. Po odsunu německého obyvatelstva po roce 1945 to bylo při sčítání v roce 1950 již jen 504 a svého minima dosáhla obec v roce 1991, kdy zde žilo pouhých 397 lidí. V současné době se nepříznivý demografický pokles zastavil a žije zde 526 obyvatel. Většina obyvatel se v minulosti věnovala pěstování lnu a jeho zpracování, hlavně v době vlády Schwarzenbergů, později ve větší míře zemědělství a chovu dobytka, jehož šlechtění mělo ve Vlčicích velkou tradici i po roce 1945. Dodnes lze například spatřit v expozici Národního zemědělského muzea v Praze býka Cézara z Vlčic. Po roce 1848 došlo ke zrušení feudálních poměrů a rozvoji občanské společnosti. Podobně jako jinde docházelo i ve Vlčicích ke vzniku spolků. Jako první byl založen hasičský spolek roku 1877, dále pak spolek vysloužilých vojáků roku 1881, pobočka okresní hospodářské záložny roku 1882, sekce německého krkonošského spolku v roce 1885, v roce 1899 spořitelní a záložní spolek, známý pod názvem Raiffeisenka, pobočka německého svazu Němců v Čechách roku 1906, německý turnerský spolek roku 1910, konzumní spolek v roce 1920 nebo v roce 1936 okrašlovací spolek a další. Od 1. října 1893 byla otevřena železniční zastávka na trati Trutnov – Chlumec nad Cidlinou, která byla postavena v úseku mezi Kunčicemi a Trutnovem, a protínající katastr Vlčic, v roce 1870. Od roku 1896 existuje ve Vlčicích poštovní úřad.

První zmínky o místní škole pocházejí z roku 1651, kdy je v soupisu poddaných podle víry zmíněn i Bartolomeus Erben jako „školmistr“. Ze schwarzenberské doby se nám rovněž dochovala budova staré školy z let 1723-24 čp. 3, která v 19. století již potřebám školy nevyhovovala. Tehdy do ní docházelo až 200 dětí. Postavena proto musela být v letech 1884-85 nová budova, která slouží po úpravách dodnes. Za nejvýznamnějšího místního učitele pak lze považovat Josefa Wihana (1781-1864), který ve Vlčicích působil 57 let. Vychoval desítky nových adeptů učitelství a za zásluhy byl roku 1821 oceněn královéhradeckou konzistoří titulem „vzorný učitel“. Další ocenění získal například od krajského hejtmána, pražského zemského gubernia nebo vlčické vrchnosti. Kromě své pedagogické činnosti se věnoval opisování a produkci chrámové hudby. V jeho archivu se tehdy nacházelo na 259 skladeb od 85 autorů. Vedle učitele Wihana patřil mezi nejvýznamnější rodáky Vlčic také Wendelin Förster (1844-1915), rakouský filolog a romanista, pozdější profesor na univerzitách v Praze a v Bonnu.

Za 2. světové války zahynulo podle pamětníků více jak 60 občanů Vlčic a po osvobození došlo k další zásadní události v historii obce, když byli až na výjimky vysídleni všichni němečtí obyvatelé do Německa, nejvíce do spolkové země Bavorsko (67 rodin), Meklenburska-Pomořanska (51 rodin), Saska-Durynska (36 rodin), Hesenska-Dolního Saska (14 rodin) nebo Bádenska-Würtenburska (10 rodin). Vlčice byly po odsunu Němců dosídleny českým obyvatelstvem z vnitrozemí a ze Slovenska. Hlavní obživou českého obyvatelstva po roce 1945 bylo znovu zemědělství, které v obci reprezentovaly 2 podniky – jednotné zemědělské družstvo a státní plemenářský podnik, který navázal na předválečné

chovatelské úspěchy. Po svobodných volbách v roce 1990 došlo k ustavení nového obecního úřadu a zániku místního národního výboru. V roce 2003 získala obec od Parlamentu ČR nový znak a prapor, který zobrazuje nejen postavu vlka, jež dal obci název, ale je v něm také obsažen zilvárovský klín, který připomíná slavnou éru tohoto šlechtického rodu. V současné době žije ve Vlčicích 526 obyvatel (stav k 31. 12. 2018). Mezi nejvýznamnější památky a turistické zajímavosti lze počítat nejen místní kostel sv. Vojtěcha ze 13. století a uvnitř uložené renesanční náhrobníky rodu Zilvárů ze Silbersteinu ze 16. století, ale také pozdně gotickou hřbitovní bránu, na které je umístěna pamětní deska od akademického sochaře Ladislava Zívra z roku 1958 připomínající působení Jana Ámose Komenského ve Vlčicích v roce 1627. Oblíbenou a hojně navštěvovanou je zřícenina hradu Břečtejna v místní části Hrádeček, kde pobýval a dne 18. prosince 2011 zemřel v domě čp. 221 poslední československý a první český prezident Václav Havel. Místní klasicistní zámek naproti kostelu z konce 18. století je připomínkou na významnou podnikatelskou rodinu Theerů ze Silbersteinu a pamětní deska na jejím průčelí vedle vchodu připomíná selské bouře z roku 1775.

Obrázky 6, 7, 8: Hrad Břecštejn, kostel sv. Vojtěcha



Zdroj: Internetové stránky obce Vlčice: <https://www.ou-vclice.cz/>; Internetové stránky encyklopedie Wikipedia <https://cs.wikipedia.org/>

2.1.2 Obyvatelstvo

2.1.2.1 Demografická situace

Vývoj počtu obyvatel

Pomocí této charakteristiky lze sledovat, zda je obec zisková či ztrátová z hlediska počtu obyvatel. Počet obyvatel byl sledován i za jednotlivé místní části obce mezi lety 1869-2016, převážně v intervalech deseti let (**tabulka 3**). Tabulka obsahuje i řetězové indexy vývoje počtu obyvatel¹². Graficky vývoj počtu obyvatel zachycuje **graf 2**.

Tabulka 3: Vývoj počtu obyvatel v obci Vlčice v letech 1889-2019

Sčítání v roce	1869	1880	1890	1900	1910	1921	1930
Počet obyvatel	1248	1183	1142	1122	1086	987	957
	1950	1961	1970	1980	1991	2001	2019
	504	436	424	447	397	412	526

Poznámka: Hodnoty počtu obyvatel byly ve všech sledovaných letech vztahovány k současným administrativním hranicím obce.

Zdroje: Internetové stránky Českého statistického úřadu <https://www.czso.cz/>

Z **tabulky 3** vyplývá, že obec Vlčice byla za sledované období 1869-2019 ztrátová z hlediska počtu obyvatel – v roce 2019 měla obec pouze 42 % obyvatel, které měla v roce 1869, tj. za sledované období ztratila více než polovinu oproti původnímu počtu obyvatel.

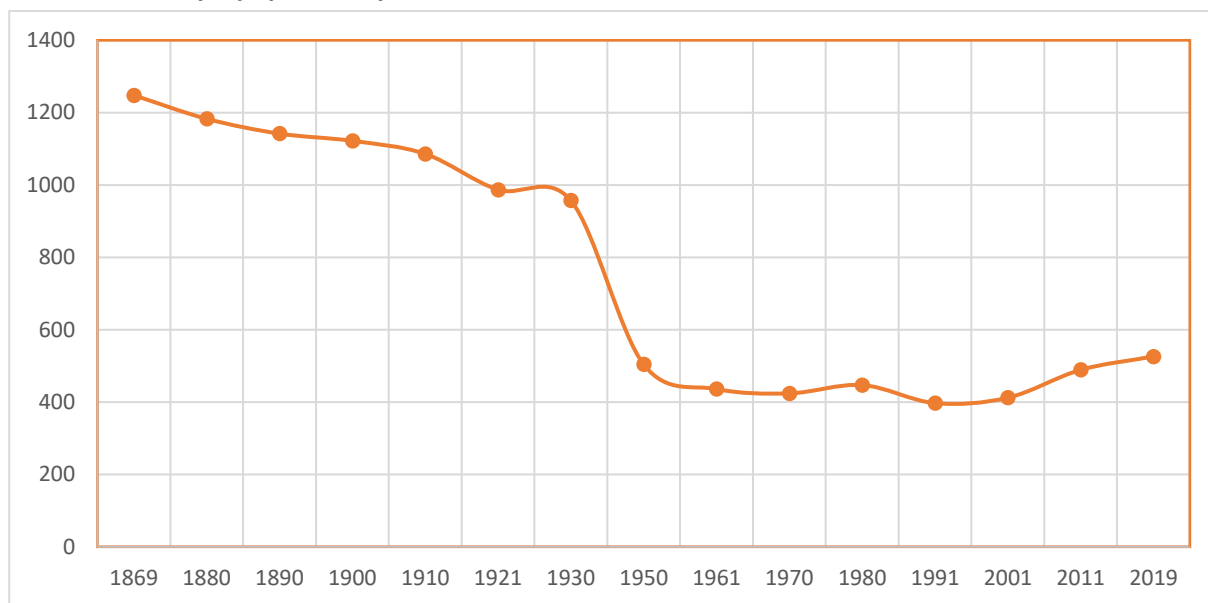
Největší pokles byl zaznamenán mezi lety 1930 a 1950. Tento úbytek je možné přičíst především období druhé světové války (1939-1945) a období několika následujících let. V těchto letech se jednalo o odsun německého obyvatelstva a pozvolnou intenzitu doosídlování.

Celkově byla obec ztrátová z hlediska počtu obyvatel až do roku 2001. Od tohoto roku až do současnosti je obec z tohoto hlediska mírně zisková. Způsobeno to může být jednak polohou (krátká dojezdová vzdálenost do spádového Trutnova), ale také například globálně rostoucími cenami nemovitostí (je ekonomicky výhodnější bydlet na vesnici, než ve městě). Jedním z hlavních důvodů však bude, obcí schválená, **výstavba nových domů na zelené louce**. Tyto domy byly a jsou budovány v okolí silnice č. 1412 směrem na křižovatku se silnicí č. 16.

¹² **Řetězový index vývoje počtu obyvatel** je podíl počtu obyvatel v mladším časovém horizontu ku počtu obyvatel ve starším časovém horizontu vynásobený stem. Pokud je jeho hodnota mezi sledovanými lety větší jak 100, znamená to, že mezi danými lety došlo k nárůstu počtu obyvatel a pokud je jeho hodnota menší než 100, je tomu naopak.

Graf 2 znázorňuje křivku vývoje počtu obyvatel v obci Vlčice.

Graf 2: Křivka vývoje počtu obyvatel v obci Vlčice v období 1869-2019



Zdroj: Internetové stránky Českého statistického úřadu <https://www.czso.cz/>

Přirozený přírůstek a migrace obyvatel

Přirozený přírůstek obyvatel představuje rozdíl mezi počtem živě narozených dětí a počtem zemřelých obyvatel v daném období a území¹³. Pokud je kladný, více lidí se narodilo, než zemřelo. Pokud je záporný, více lidí zemřelo, než se narodilo.

Migrace představuje nevratný pohyb z jednoho místa do druhého. V tomto případě se jedná o přistěhování nebo naopak vystěhování z nebo do obce Vlčice. Saldo migrace je rozdíl mezi přistěhovanými a vystěhovanými obyvateli. Pokud je kladné, je obec zisková z hlediska migrace, pokud je záporné, je ztrátová. Přirozený přírůstek i migrace obyvatel byly sledovány v rozmezí let 2014 až 2018 (tabulka 4).

Tabulka 4: Přirozený přírůstek, migrace a celkový přírůstek obyvatel v obci Vlčice v letech 2014 až 2018

	Živě narození	Zemřelí	Přirozený přírůstek	Přistěhovalí	Vystěhovalí	Saldo migrace	Celkový přírůstek
2014	3	4	-1	9	29	-20	-21
2015	7	7	x	17	13	4	4
2016	6	7	-1	28	17	11	10
2017	8	4	4	24	18	6	10
2018	10	6	4	18	10	8	12

Poznámka: Celkový přírůstek představuje sumář hodnot přirozeného přírůstku a salda migrace v daném časovém období.

Zdroj: Internetové stránky Českého statistického úřadu <https://www.czso.cz/>

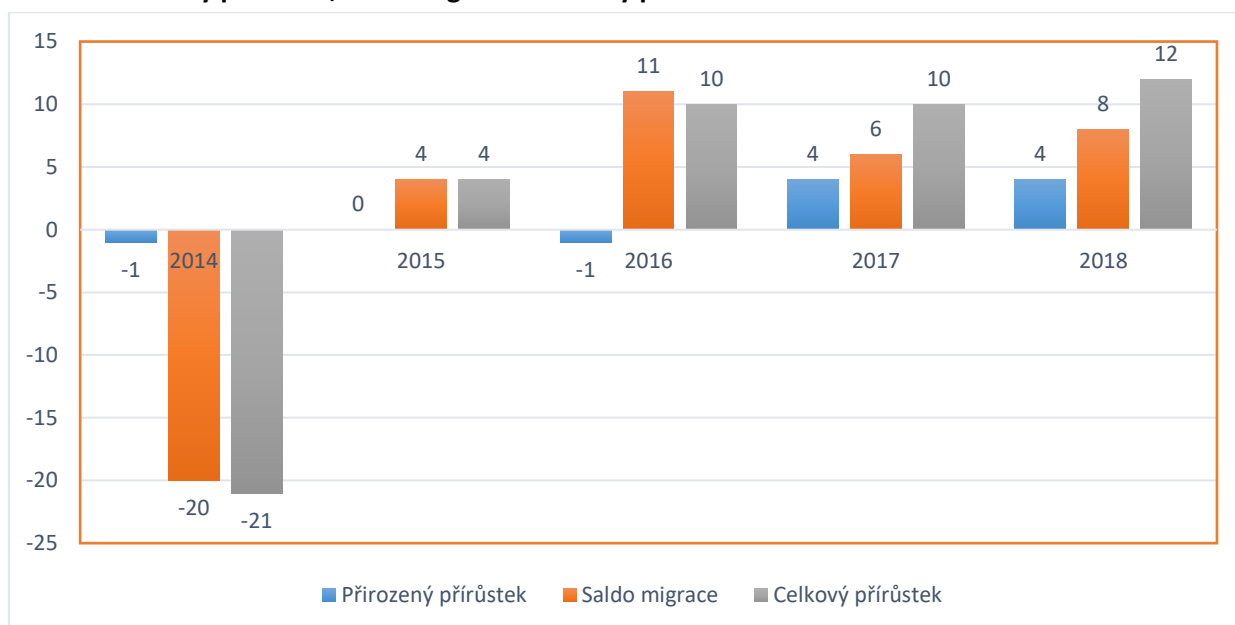
¹³ **Zdroj:** Internetové stránky Českého statistického úřadu www.czso.cz

Z tabulky 4 vyplývá, že za sledované období byla obec Vlčice mezi lety 2014-2018 z pohledu přirozeného přírůstku a migrace relativně kolísavá. Poměrně zajímavým údajem je počet vystěhovaných osob v roce 2014, jehož příčiny lze jen těžko odhadnout. Celkem byla obec ve sledovaném období v důsledku přirozeného přírůstku zisková o 6 a v důsledku migrace o 9 obyvatel.

Z pohledu celkového přírůstku je tak obec zisková (o 15 obyvatel) díky příznivému vývoji přirozeného přírůstku i migračního salda. Tento trend je pro obec velice příznivý především s ohledem na klesající počet obyvatel z let minulých. Důvodem k přistěhování lidí do obce mohlo být např. místo s dobrou dojezdovou vzdáleností do spádového města Trutnov, přistěhování chatařů a chalupářů, kteří zde začali trvale bydlet apod.

Přehledově přirozený přírůstek, saldo migrace a celkový přírůstek v obci Vlčice ve sledovaném období znázorňuje graf 3.

Graf 3: Přirozený přírůstek, saldo migrace a celkový přírůstek v obci Vlčice v období 2014-2018



Zdroj: Internetové stránky Českého statistického úřadu <https://www.czso.cz/>

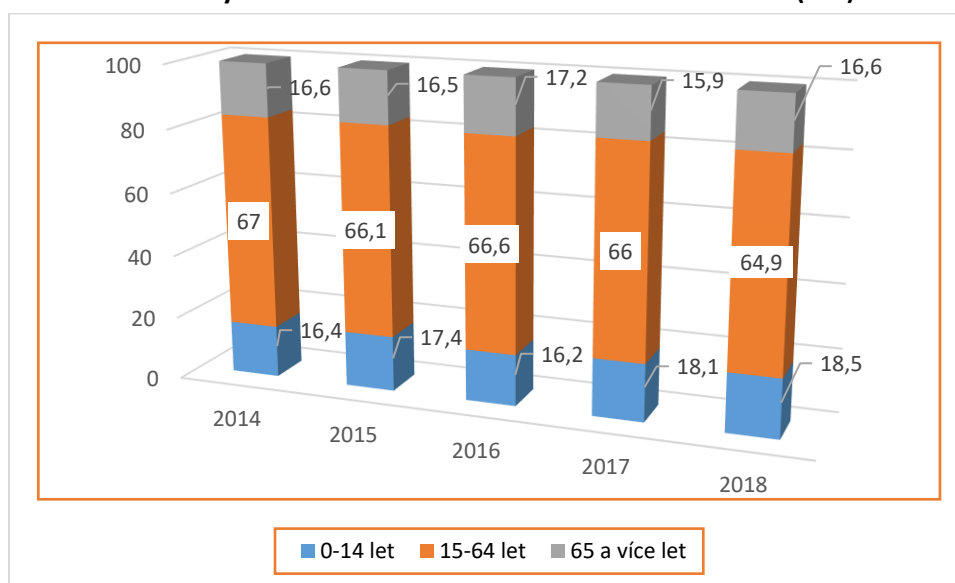
Věková struktura obyvatelstva a její předpokládaný vývoj

Věková struktura obyvatelstva vyjadřuje, jak jsou zastoupené určité věkové kategorie obyvatel v rámci dané pozorované jednotky, v tomto případě v obci Vlčice. Pro hodnocení byly použity následující věkové kategorie:

- 1) 0-14 let – předproduktivní věk
- 2) 15-64 let – produktivní věk
- 3) 65 a více let – poproduktivní věk

Struktura obyvatelstva byla sledována v letech 2014-2018 (graf 4).

Graf 4: Věková struktura obyvatelstva v obci Vlčice v období let 2014-2018 (v %)



Zdroje: Internetové stránky Českého statistického úřadu <https://www.czso.cz/>

Z grafu 4 vyplývá, že ve sledovaném období došlo k drobnému postupnému poklesu produktivní složky obyvatel. Tento pokles byl způsoben v důsledku relativně vysokého nárůstu počtu obyvatel ve věku 0 až 14 let, kteří zvyšují základ, ze kterého je počítán procentuální podíl. Podíl poproduktivní složky populace mezi lety 2014 a 2018 zůstal totožný, mezi lety 2017 a 2018 naopak výrazněji vzrostl (přibližně o 8 %; 0,7 procentního bodu).

Zhodnotit vývoj věkové struktury lze také pomocí indexu stáří¹⁴. V roce 2014 byl tento index v obci Vlčice 101,25 %, což znamená že bylo v obci Vlčice více osob v poproduktivním věku než ve věku předproduktivním. V roce 2018 byla poté hodnota tohoto indexu nižší, tedy 90,72 %, tj. v obci převažovala předproduktivní složka populace nad poproduktivní. Lze tedy tvrdit, že v pokračujícím čase jde o pozitivní trend. Zatímco ve většině vyspělých částech světa dochází k nárůstu poproduktivní složky populace, v obci Vlčice je více obyvatel v předproduktivním věku. Pokud by tedy tito obyvatelé v obci zůstali, znamenalo by to vyšší zisky z hlediska obecní pokladny.

¹⁴ **Index stáří** je vypočítán jako podíl počtu obyvatel ve věku 65 a více let ku počtu obyvatel ve věku 0-14 let vynásobený stem. Pokud je tento index větší než 100, převažuje v dané obci poproduktivní složka populace. Pokud je menší než 100, převažuje v dané obci naopak předproduktivní populace.

Vzdělanost obyvatelstva

Vzdělanost obyvatelstva v obci Vlčice shrnuje **tabulka 5**.

Tabulka 5: Vzđělanost obyvatelstva a index vzdělanosti v obci Vlčice v období let 2001-2011

Stupeň dokončeného vzdělení	2001	2011
Obyvatelstvo 15leté a starší	348	413
V tom podle stupně vzdělení	Bez vzdělení	2
	Základní vč. neukončeného	101
	Vyučení a stř. odb. bez mat.	160
	Úplné stř. s maturitou	71
	Vyšší odborné a nastavbové	3
	Vysokoškolské	9
	Nezjištěné vzdělení	2
Index vzdělanosti	29	49

Zdroje: Sčítání lidu, domů a bytů 2001, <https://www.czso.cz/staticke/slđb/slđb2001.nsf/index>
Sčítání lidu, domů a bytů 2011, <https://www.czso.cz/csu/slđb/domov>

Z této tabulky vyplývá, že ve sledovaném období došlo k poklesu počtu osob, které mají pouze základní vzdělení, naopak došlo k velkému nárůstu (o více, než 300 %) obyvatel s vysokoškolským vzděláním. Vzđělanost obyvatelstva lze hodnotit také pomocí tzv. indexu vzdělanosti¹⁵. Hodnota indexu ve sledovaném období narůstá, což je zde bráno jako pozitivní jev. Index vzdělanosti v obci Vlčice vzrostl mezi lety 2001-2011, tedy za 10 let, téměř o 70 %.

¹⁵ Index vzdělanosti je ukazatel, který je konstruován jako podíl obyvatel se středoškolským a vysokoškolským vzděláním na dospělé populaci vynásobený stem. Při jeho konstrukci je vysokoškolskému stupni dáována vyšší váha ve srovnání se středoškolskou úrovní, konkrétně v této práci je přidělena váha třináásobná. Do středoškolského vzdělení byly zařazeny kategorie úplné střední vzdělení zakončené maturitní zkouškou, nastavbové studium zakončené maturitní zkouškou a vyšší odborné vzdělení.

2.1.2.2 Sociální situace

Výskyt národnostních menšin je na území obce Vlčice, dle Sčítání lidu, domů a bytů v roce 2011, zanedbatelný. V tomto sčítání se z pohledu národnostních menšin nejvíce obyvatel přihlásilo k **polské** národnosti (4), následované **slovenskou** (3), **německou** (2) a **ukrajinskou** (1). Celkem 121 obyvatel obce však národnost neuvodil, což představuje zanedbatelných 25 % obyvatel obce. Můžeme tedy pouze spekulovat, zda jsou tito obyvatelé příslušníci národnostních menšin, či nikoliv.

Když však porovnáme Sčítání lidu, domů a bytů v roce 2011 se Sčítáním lidu, domů a bytů v roce 2001, dojdeme k závěru, že oproti 1 obyvateli s občanstvím země EU (2001) došlo k 1000 % nárůstu obyvatel z národnostních menšin (2011). Pokud však vezmeme v potaz pouze absolutní čísla, došlo k nepatrnému nárůstu, jež může souviset s ekonomickou konjunkturou a lákavostí českých zaměstnavatelů v očích obyvatel národnostních menšin.

Sociálně patologické jevy

Za sociálně patologické jevy jsou označovány takové jevy, které jsou považovány za nežádoucí, jelikož porušují sociální, morální či právní normy společnosti. Jmenovat lze např. kriminalitu, vandalismus, alkoholismus, toxikomanii, domácí násilí atd. Tyto jevy jsou však obtížně měřitelné. Dle informací z obecního úřadu se sociálně patologické jevy v minulosti občas v obci vyskytovaly, nyní je však tento problém zanedbatelný.

Sociálně slabé a sociálně znevýhodněné skupiny obyvatel

Za sociálně slabé obyvatele lze považovat např. ty osoby, které nedisponují dostatečným příjmem peněz, což může vést k půjčkám, postupnému zadlužování a následně k exekuci. Mezi sociálně znevýhodněné skupiny obyvatel lze uvést např. osoby s tělesným či duševním postižením, matky s dětmi bez přístřeší apod. Výskyt sociálně slabých či sociálně znevýhodněných obyvatel je také velmi obtížně měřitelný. Zjistit lze ale např. to, která fyzická či právnická osoba v obci je v platební neschopnosti neboli v insolvenční¹⁶. K 22. červenci 2019 bylo na území obce v insolvenčním rejstříku evidováno celkem 0 subjektů.

Na základě informací z obecního úřadu Vlčice, z 22. července 2019, lze odhadem za sociálně znevýhodněné osoby z důvodu různých druhů postižení či onemocnění považovat 4 osoby.

¹⁶ Blíže viz Internetové stránky Insolvenčního rejstříku <http://insolvenčni-rejstrik.cz/>

2.1.2.3 Život v obci

Sociálním životem v obci je myšlena existence a činnost různých zájmových sdružení občanů na území obce. Díky různorodým zájmovým spolkům se mohou v obci utvářet jak vzájemné vztahy mezi občany, tak vztahy občanů vůči obci, díky čemuž vzniká určitý pocit sounáležitosti s danou komunitou. Tento pocit je velice důležitý, jelikož vede ke spokojenosti obyvatelstva. Spolkovou činností je pozitivně ovlivněn rozvoj obce. Aktivita daných spolků a obyvatel může v obci napomoci k naplňování rozvojových plánů, ale také například k nárůstu počtu obyvatel. Tato kritéria totiž, velice často, hrají roli při rozhodování, zda se do této konkrétní obce přestěhovat, či nikoliv.

Na území obce Vlčice existuje a má sídlo několik zájmových spolků a sdružení s různorodou tématikou své činnosti. Přehled a bližší informace o nich shrnuje Seznam zájmových spolků a sdružení.

Seznam zájmových spolků a sdružení vyskytujících se na území obce Vlčice

- Sbor dobrovolných hasičů (SDH) Vlčice (fb: [@sdhvlcata](#))
- Český svaz žen ve Vlčicích ([nemá internetovou stránku](#))
- Spolek samohyb (<http://spoleksamohybvlcice.wz.cz/>)
- „Vlčický klub proti nudě“ (<https://fk-vclice.webnode.cz/>)

Zdroje: Internetové stránky obce Vlčice <https://www.ou-vclice.cz/>

Akce a události pořádané v obci

V obci je každoročně pořádáno několik akcí, mezi nejznámější patří **Vánoční koncert**, který se každoročně koná 25. 12. v Kostele sv. Vojtěcha a **Mikulášská nadílka SDH Vlčice**, jež se koná v kulturním domě Vlčice každoročně v první polovině prosince. Dalšími akcemi jsou: Den obce (konající se v srpnu), Dětský den (konající se v červnu), Rozsvěcení vánočního stromku, oslava 1. máje, plesy – obce (leden), hasičský (únor), maškarní (březen), myslivecký (listopad), Pivní muž a Soutěž o pohár starosty obce pořádaný SDH.

Možnosti trávení volného času

Možností, jak trávit volný čas je v obci Vlčice celá řada. Obec Vlčice disponuje **atraktivním přírodním prostředím**, které je hojně využíváno turisty i cykloturisty. Obec Vlčice spolufinancoval cyklo značení přes obec, čímž došlo k propojení sousední obce Pilníkov a města Trutnov. Na území obce Vlčice také nalezneme značenou trasu pro pěší turisty mezi Trutnovem a Hostinným (značená modrou turistickou značkou), která je v zimě využívána jako projetá běžkařská stopa.

Na území obce lze obdivovat **řadu kulturních zajímavostí**. Mediálně nejznámější jsou pozůstatky hradu **Silberštajn** (dříve zvaný Břecštejn). Dále je třeba zmínit Vlčický zámek, či kostel sv. Vojtěcha.

Jednou ze zajímavých atrakcí je **Jezdecké centrum Vlčice**, jež pořádá vyjížďky do přírody, výcvik na jízdárně, nebo celodenní vyjížďky na koních. Velice atraktivní je také Sniper valley. **Sniper valley** je bojová aréna na pozemku Vlčického zámku, ve kterém si každý zájemce může půjčit laserovou pušku a bojovat proti svým přátelům ve světoznámé laser game.

Obrázek 9 a 10: Informovanost občanů



Zdroj: vlastní průzkum

Informovanost občanů a její kvalita

Aktuální informace jsou v dnešní době velmi významné. V následujícím textu jsou tedy shrnuty všechny komunikační nástroje, které využívá obec pro informování svých občanů a návštěvníků.

První možností je místní rozhlas. **Informování prostřednictvím rozhlasu je v obci k dispozici.**

Druhou možností jsou **výlepové plochy**. Těch se na území obce nachází hned několik. Jmenovat lze např. výlepové plochy na autobusových zastávkách v obci Vlčice.

Další možností je **tištěný místní zpravodaj, Vlčický občasník**. Obecní úřad ve Vlčicích vydává nepravidelně výše zmíněný občasník, ve kterém jsou shrnuty nejzásadnější informace, jež se týkají obce Vlčice, nebo jeho bezprostředního okolí.

Internet představuje další, dnes již standardní, variantu informování široké veřejnosti. **Obec Vlčice má své internetové stránky**, na kterých mohou občané, ale samozřejmě také právnické osoby čerpat zásadní informace týkající se obce Vlčice¹⁷. Informace lze získat např. i skrze **sociální sítě**, které se stávají, alespoň pro mladou generaci, primárním zdrojem informací. Obec Vlčice má svůj profil na platformě **Facebook** (profil „Obec Vlčice“), který je jedinou sociální sítí, na které obec Vlčice komunikuje (k 17. červnu 2019).

Informovat lze i prostřednictvím **emailu**. Informování skrze **přihlášení k odběru novinek a aktualit prostřednictvím kanálů RSS**¹⁸ není v obci k dispozici.

¹⁷ **Blíže viz:** Internetové stránky obce Vlčice: <https://www.ou-vlčice.cz/>

¹⁸ **Technologie RSS** (Really Simple Syndication, volně přeloženo „skutečně jednoduché shromažďování“) pomáhá uživateli udržet si neustálý přehled o obsahu publikovaném na určitém zdroji či zdrojích (zdroj definice: Internetové stránky serveru Jaknainternet.cz <http://www.jaknainternet.cz/>).

Další možností je informování formou **krátkých textových zpráv (SMS)** prostřednictvím mobilních telefonů (Neogate). K této službě se lze přihlásit u starosty obce. **Kabelovou televizi obec prozatím neposkytuje.**

2.1.3 Hospodářství

2.1.3.1 Ekonomická situace

Charakter hospodářství a charakteristika klíčových subjektů

Charakter hospodářství se v minulosti odvíjel především od zemědělství, a to pěstování plodin a chovu dobytka, který byl již v 19. století šlechtěn. Po roce 1918 zde vznikl spolek pro šlechtění dobytka, na který navázal po roce 1945 plemenářský podnik, známý řadou plemenných býků pod jmény Cézár a Junek, jejichž potomci žijí a rozmnožují se dodnes. Původní plemenný býk Cézár po své smrti vypreparován a je nyní vystaven v nové expozici Národního zemědělského muzea v Praze na Letné.

Následující **tabulka 6** shrnuje podnikající společnosti, které mají sídlo na území obce Vlčice.

Tabulka 6: Právníkové osoby a Podnikající společnosti mající sídlo na území obce Vlčice (k 18.6.2019)

Název firmy	Hlavní předmět činnosti	Adresa	IČ	Internetové stránky
"Táborník, z. s."	Pořádání volnočasových aktivit, realizace táborů a výletů.	Vlčice 100, 541 01 Vlčice	22738088	nemají
BRANSE s. r. o.	Koupě zboží za účelem jeho dalšího prodeje	Vlčice 106, 541 01 Vlčice	25298283	https://www.branse.cz/
DIV-Ekon s.r.o.	Činnost účetních poradců, vedení účetnictví, vedení daňové evidence	Vlčice 228, 541 01 Vlčice	28811381	http://www.div-ekon.cz/
ELHAT s.r.o.	Montáž, opravy, revize a zkoušky elektrických zařízení	Vlčice 58, 541 01 Vlčice	8093202	http://www.elhat.cz/index.html
ENERGO TOP BIO s.r.o.	Pronájem nemovitostí, bytů a nebytových prostor	Vlčice 75, 541 01 Vlčice	28815785	nemají
Geodetická kancelář Havrda, s.r.o.	Výkon zeměměřických činností	Vlčice 116, 541 01 Vlčice	27494560	http://www.gkhavrda.cz/
Honební společenstvo Vlčice	Lov a odchyt divokých zvířat a související činnosti	Vlčice	71163026	nemají
JOPO Relax, s.r.o.	pronájem nemovitostí, bytů a nebytových prostor	Vlčice 41, 541 01 Vlčice	5698782	http://www.kemp-dolce.cz/
KM Vlčice, s.r.o.	Výroba a opravy zemědělských strojů a zařízení	Vlčice, Vlčice 70/I, PSČ 542 41	25934571	https://km-vclice-sro.business.site/
Krkonošská krůta, s.r.o.	Shromažďování, sběr a odstraňování odpadů	Vlčice 8, 541 01 Vlčice	4105150	nemají
MAROT, s.r.o.	Obráběčství	Vlčice 114, 541 01 Vlčice	27491374	nemají
Martin Liebich s.r.o.	Hostinská činnost	Vlčice 98, 541 01 Vlčice	28857763	nemají
MYSLIVECKÝ SPOLEK VLČICE	Zachovávání a ochrana přírody, společné provádění myslivosti	Vlčice 40, 541 01 Vlčice	26626098	nemají
Obecně prospěšná společnost Břečtejn	Pomoc při záchraně kulturní památky Trutnovska, zříceniny hradu Břečtejn	Vlčice 201, 541 01 Vlčice	25917374	nemají
POWER LIFTING VLČICE	Sportovní oddíl silového trojboje	Vlčice	64201490	https://www.powerlifter.cz

Procházka Vlčice s.r.o. (v likvidaci)	Zemědělská výroba	Vlčice 140, 541 01 Vlčice	28855191	nemají
SH ČMS – Sbor dobrovolných hasičů	Činnost v oblasti protipožární ochrany	Vlčice 201, 541 01 Vlčice	65197593	https://www.dh.cz/
Společenství pro dům Vlčice 205	Správa domu	Vlčice 205, 541 01 Vlčice	28849949	nemají
Společenství vlastníků jednotek domu čp. 203	Správa domu a pozemku	Vlčice 203, 541 01 Vlčice	27537579	nemají
Společenství vlastníků jednotek Vlčice č. p. 204	Správa domu a pozemku	Vlčice 204, 541 01 Vlčice	28830971	nemají
SV-GROUP 93 s.r.o. (v likvidaci)	Stravování	Vlčice 30, 541 01 Vlčice	25962663	nemají
Tomáš Cvrček s.r.o.	Silniční motorová doprava	Vlčice 166, 541 01 Vlčice	28812905	nemají
Velkoobchod Pechan s.r.o.	Výroba, obchod a služby neuvedené v přílohách 1 až 3 živnostenského zákona	Vlčice 215, PSČ 542 41	25292129	https://www.pechan.cz/
Yoga concept s.r.o.	Výroba, obchod a služby neuvedené v přílohách 1 až 3 živnostenského zákona	Vlčice 200, 541 01 Vlčice	5345073	https://www.yogastore.cz/
Základní škola a mateřská škola J. A. Komenského Vlčice	Předškolní výchova	Vlčice 193, 541 01 Vlčice	70998906	http://www.zsvlčice.eu/
Zámek Vlčice s.r.o.	Výroba, obchod a služby neuvedené v přílohách 1 až 3 živnostenského zákona	Vlčice 1, 541 01 Vlčice	5779286	nemají

Zdroje: Administrativní registr ekonomických subjektů (ARES) <https://www.info.mfcr.cz/ares/ares.html.cz>

Veřejný rejstřík a Sběrka listin <https://or.justice.cz/ias/ui/rejstrik>

Internetové stránky jednotlivých podnikatelských subjektů

Z této tabulky vyplývá, že na území obce Vlčice mělo k 18. červnu 2019 sídlo celkem 26 právnických osob. Firem zapsaných v obchodním rejstříku je na území obce Vlčice 21 a z tohoto seznamu jsou 3 společnosti v likvidaci.

Na území obce Vlčic není evidován žádný tzv. „brownfield“, který by byl veden v národní databázi brownfieldů¹⁹. Za chátrající objekt podobný brownfieldu lze (dle serveru Risy) ovšem považovat **Chátrající zemědělské budovy pro živočišnou výrobu nacházející se na jihu zastavěné části obce²⁰. Rozlohová výměra podlahové plochy objektů je 4000 m² (obrázek 11).**

Obrázek 11: Mapa Chátrající zemědělské budovy pro živočišnou výrobu na území obce Vlčice



Zdroj: Internetové stránky Regionálního Informačního Servisu <https://www.risy.cz/cs>

¹⁹ **Brownfield** definujeme jako nemovitost (pozemek, objekt, areál), která je nedostatečně využívána, zanedbána a případně i kontaminována, nelze ji efektivně využívat, aniž by proběhl proces její regenerace. Vzniká jako pozůstatek průmyslové, zemědělské, rezidenční, vojenské či jiné aktivity (zdroj a blíže viz <http://www.brownfieldy.cz/>).

²⁰ **Zdroj:** Internetové stránky Regionálního Informačního Servisu <https://www.risy.cz/cs>

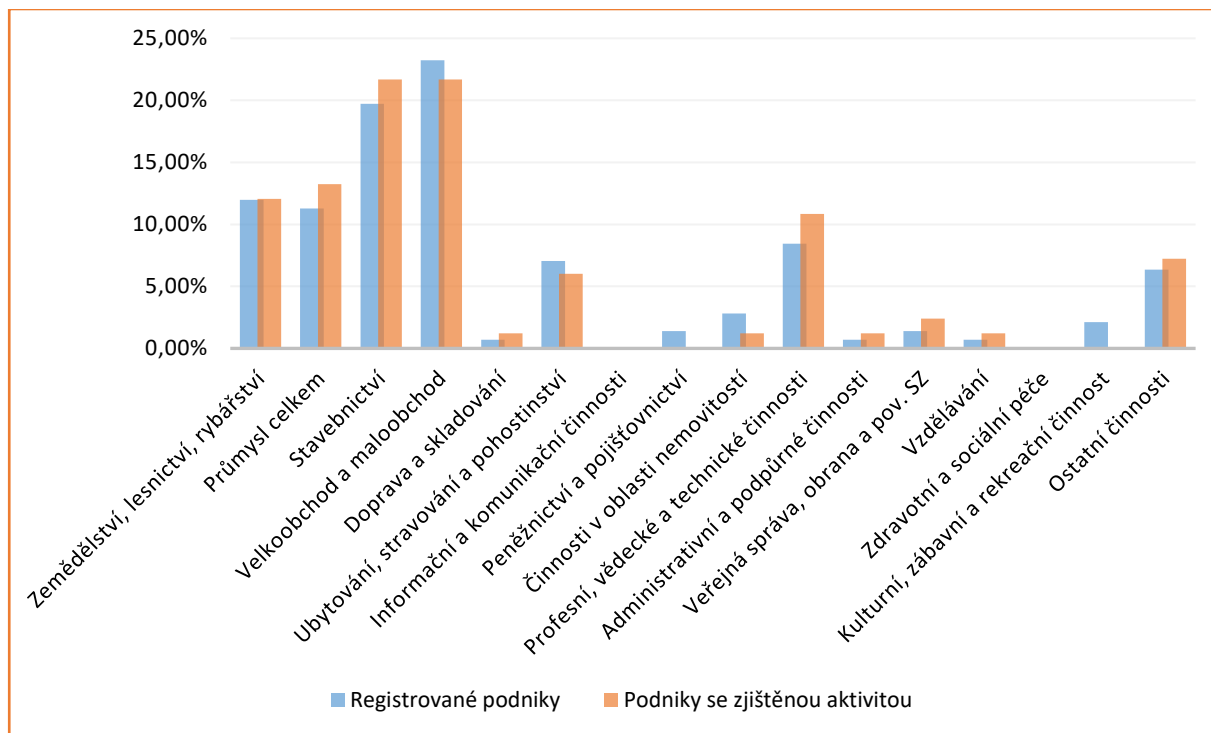
Podnikatelská aktivita a struktura podnikatelských subjektů

Na území obce Vlčice bylo k 31. 12. 2018 registrováno celkem 142 podnikatelských subjektů. Podnikatelských subjektů, u kterých byla zjištěna aktivita, bylo k 31. 12. 2018 celkem 83. Následující **tabulka 7** dokládá počty subjektů podle převažující činnosti (dle registrovaných podniků, ale také dle podniků se zjištěnou aktivitou). **Graf 5** poté znázorňuje, podle procentuálního zastoupení strukturu podnikatelských subjektů na území obce Vlčice, a to jednak z pohledu všech registrovaných podniků, tak z pohledu podniků, u kterých byla zjištěna aktivita.

Tabulka 7: Podnikatelské subjekty podle převažující činnosti v obci Vlčice

	Registrované podniky	Podniky se zjištěnou aktivitou
Zemědělství, lesnictví, rybářství	17	10
Průmysl celkem	16	11
Stavebnictví	28	18
Velkoobchod a maloobchod	33	18
Doprava a skladování	1	1
Ubytování, stravování a pohostinství	10	5
Informační a komunikační činnosti	0	0
Peněžnictví a pojišťovnictví	2	0
Činnosti v oblasti nemovitostí	4	1
Profesní, vědecké a technické činnosti	12	9
Administrativní a podpůrné činnosti	1	1
Veřejná správa, obrana a povinné SZ	2	2
Vzdělávání	1	1
Zdravotní a sociální péče	0	0
Kulturní, zábavní a rekreační činnost	3	0
Ostatní činnosti	9	6
Celkem	142	83

Graf 5: Struktura podnikatelských subjektů v obci Vlčice k 31. 12. 2018 (v %)



Zdroj: Internetové stránky Českého statistického úřadu: <https://vdb.czso.cz/>

Z tohoto grafu vyplývá, že největší množství podnikatelských subjektů mělo registrováno jako svoji profesi obchodní činnost velkoobchod a maloobchod (23,5 %). Následovalo stavebnictví (19,7 %) a na pomyslném třetím místě skončilo zemědělství (12 %). V případě subjektů, u kterých byla zjištěna aktivita, byla situace lehce odlišná. Největší množství podniků se aktivně věnovalo stavebnictví a velkoobchodu a maloobchodu, shodně (21,7 %) a na druhém místě, z pohledu procentuálního zastoupení skončil průmysl (13,25 %).

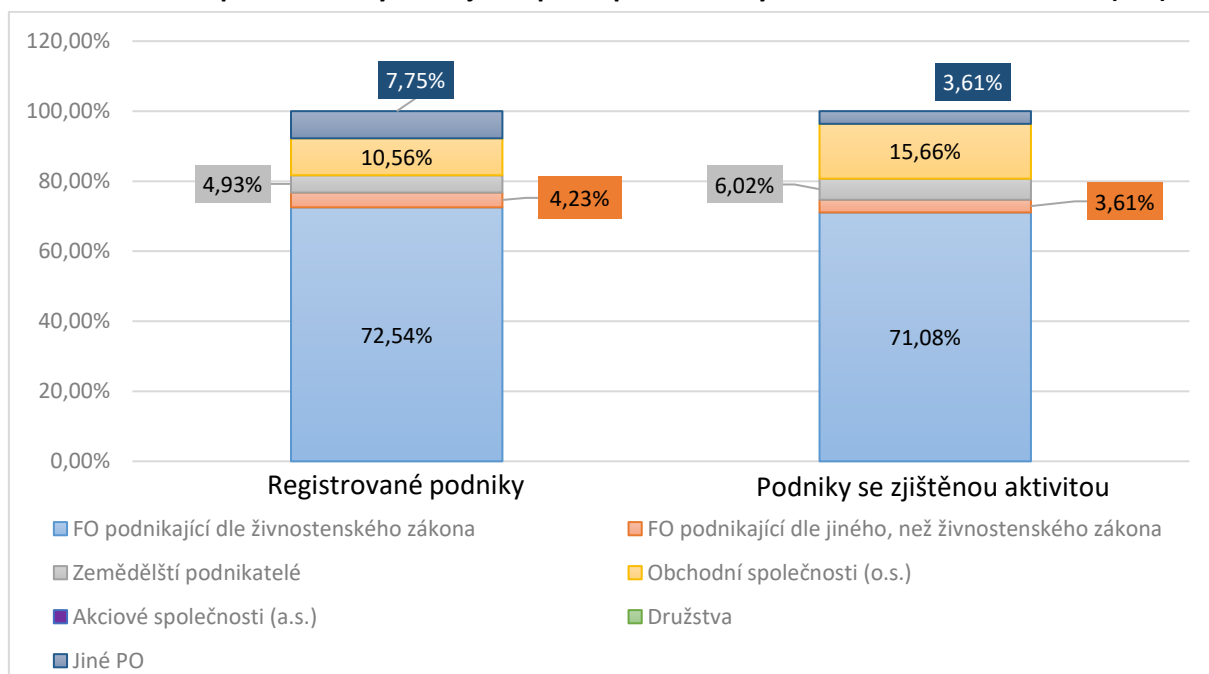
Na druhé straně je třeba podotknout, že řada profesních činností byla zastoupena velmi nízkým podílem (do 2,41 %).

Tabulka 8 a Graf 6 poté znázorňují strukturu podnikatelských subjektů podle právní formy. Opět, stejně jako v **grafu 5 a tabulce 8**, budeme porovnávat podniky jak z pohledu všech registrovaných podniků, tak z pohledu podniků, u kterých byla zjištěna aktivita. Následující **tabulka 8** bude obsahovat absolutní čísla (konkrétní údaje jednotlivých počtu jednotlivých podnikatelských subjektů podle právní normy) a **graf 5** bude vyjádřen v procentech.

Tabulka 8: Struktura podnikatelských subjektů podle právních formy v obci Vlčice k 31. 12. 2018

	Registrované podniky	Podniky se zjištěnou aktivitou
Fyzické osoby (FO)	116	67
FO podnikající dle živnostenského zákona	103	59
FO podnikající dle jiného, než živnostenského zákona	6	3
Zemědělní podnikatelé	7	5
Právní osoby (PO)	26	16
Obchodní společnosti	15	13
Akciové společnosti (a.s.)	0	0
Družstva	0	0
Celkem	142	83

Graf 6: Struktura podnikatelských subjektů podle právní formy v obci Vlčice k 31. 12. 2018 (v %)



Poznámka: Žádný subjekt s právní formou „Družstvo“ a „Akciová společnost (a.s.)“ v obci k uvedenému datu nepůsobil, proto není tato forma znázorněna v grafu 6.

Zdroj: Městská a obecní statistika <https://vdb.czso.cz/mos/>

Z grafu je velice dobře patrné, že mají, v obci Vlčice (k 31.12.2018), největší zastoupení FO podnikající dle živnostenského zákona (72,54 %). Největší rozdíl, který můžeme mezi Registrovanými podniky a Podniky se zjištěnou živností zpozorovat je u obchodních společností. Tento rozdíl zde činí 5,1procentního bodu.

K 31. 12. 2016 bylo v obci Vlčice evidováno celkem 142 podnikatelských subjektů. K tomuto datu tak připadalo okolo 35 podnikatelských subjektů na každých 100 obyvatel. Na základě tohoto zjištění by bylo možné konstatovat, že přibližně každý čtvrtý obyvatel Vlčic aktivně podniká. Skutečnost však může být poněkud odlišná, neboť uvedený oficiální počet živnostníků jednak obsahuje i živnostníky, kteří svou činnost přerušili, a zároveň obsahuje i živnostníky, kteří již nepodnikají a pouze svou činnost oficiálně neukončili. V obci Vlčice také mohou být zaregistrovány podnikatelské subjekty, které s obyvatelstvem města nemají nic společného.

Pokud bychom vzali v potaz počet podnikatelských subjektů, u kterých byla zjištěna aktivita (83 subjektů), připadalo by na každých 100 obyvatel pouze přibližně 14 podnikatelských subjektů.

Úroveň spolupráce obec-místní podnikatelské subjekty je z pohledu obce vnímána jako dostatečná.

Plochy **výroby a skladování – lehký průmysl** jsou zaneseny přímo do územního plánu obce Vlčice. V územním plánu obce Vlčice nalezneme tuto položku pod označením P2 a její výměra je 4,01 hektary²¹.

Poskytované komerční služby (technická vybavenost obce)

Na území obce Vlčice jsou místním občanům či turistům k dispozici některé komerční služby. Jedná se o **pobočku pošty**, sídlící na adrese Vlčice č.p. 201, (otevřena je poté každý pracovní den, přičemž v pondělí, ve středu, ve čtvrtek a v pátek je pošta otevřena od 8:00 do 9:00 a poté od 14:00 do 16:00, co se týče úterý, pošta je otevřena pouze ráno v čase 8:00 – 9:00 (k 21. červnu 2019).

Dále je ve Vlčicích k dispozici obchod s potravinami a několik **ubytovacích a stravovacích zařízení** (více viz turistická infrastruktura; součást tohoto dokumentu).

2.1.3.2 Trh práce

Ekonomická aktivita obyvatelstva a zaměstnanost v jednotlivých sektorech hospodářství

Z informací ze sčítání lidu, domů a bytů z roku 2011 vyplynulo, že k tomuto roku bylo v obci Vlčice celkem 239 ekonomicky aktivních obyvatel (EAO), což představovalo 48,9 % obyvatelstva obce. Zbývající část obyvatel (51,1 %) obyvatel je ekonomicky neaktivní. Do kategorie obyvatel ekonomicky neaktivních můžeme zařadit např. nepracující obyvatele v důchodovém věku, žáky, student atd.

Počet EAO se od roku 2001 do roku 2011 zvýšil o 23 osob, což představuje velice pozitivní trend. Během 10 let tudíž na území obce vzrostl počet EAO o 10,65 % (z 216 na 239). Ekonomicky aktivní obyvatele obce Vlčice (k 1. 3. 2011) dle odvětví shrnuje následující tabulka (**Tabulka 9**)²².

²¹**Zdroj:** Internetové stránky Územně plánovací dokumentace obce s rozšířenou působností Trutnov <http://upd.trutnov.cz>

²²**Zdroj:** Internetové stránky Regionálního Informačního Systému <https://www.risy.cz>

Tabulka 9: Zaměstnanost EAO podle odvětví hospodářství v obci Vlčice v roce 2011

Ekonomicky aktivní celkem		239
Z toho podle odvětví	Zemědělství, lesnictví, rybolov	6
	Průmysl	56
	Stavebnictví	20
	Obchod, opravy mot. vozidel	22
	Doprava a skladování	9
	Veřejná správa, obrana, soc. zabez.	6
	Vzdělávání	16
	Zdravotní a sociální péče	7

Z této tabulky vyplývá, že nejvíce ekonomicky aktivních obyvatel spadá do průmyslového odvětví (56), což značí, že v tomto odvětví pracuje o 100 % více EAO než v druhém odvětví, kterým je Obchod, opravy mot. vozidel (22). Dále je z tabulky 9 dobře čitelné, že 59,4 % EAO nevedlo odvětví své ekonomické činnosti.

Tabulka 10: Zaměstnanost EAO v jednotlivých sektorech hospodářství v obci Vlčice v letech 2001 a 2011 (dle SLBD)

	2001	2011
Primární sektor	10	6
Sekundární sektor	21	76
Terciální sektor	62	60

Poznámky: Do primárního sektoru (priméru) jsou zařazeni EAO zaměstnaní v zemědělství, rybolovu a lesnictví, do sekundárního sektoru (sekundéru) patří EAO zaměstnaní v průmyslu a stavebnictví a do terciálního systému (terciéru) EAO pracující ve službách – např.: vzdělávání, zdravotní a sociální péče atd.

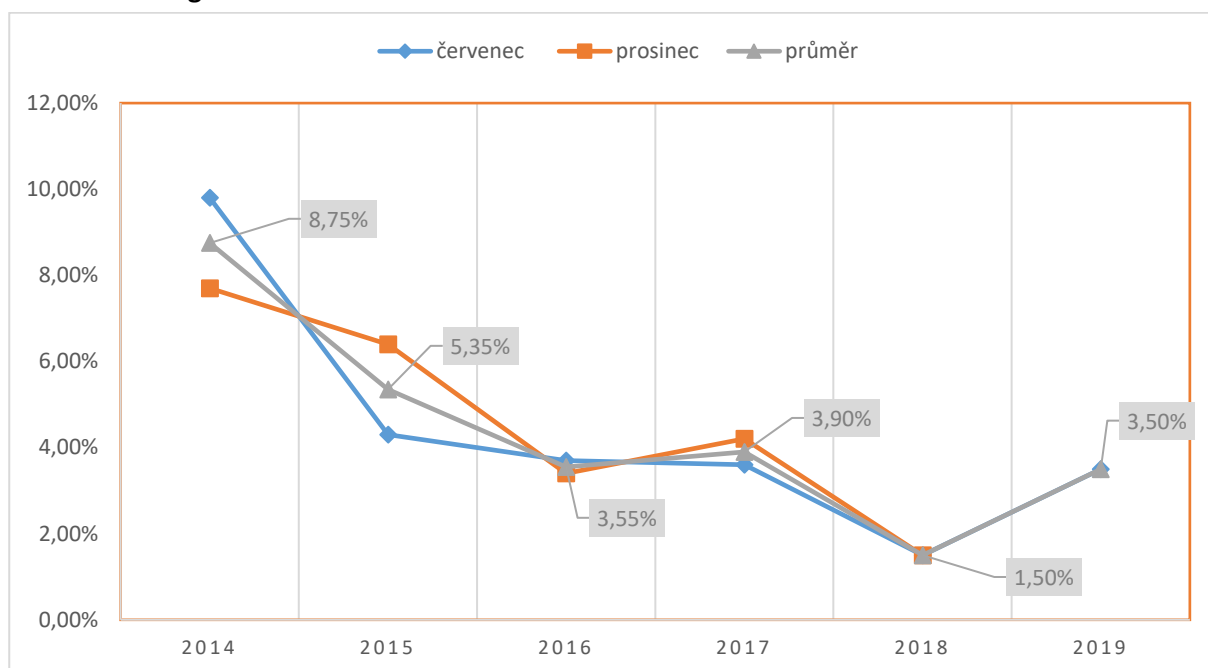
Zdroje: Internetové stránky Regionálního Informačního Systému <https://www.risy.cz>; tabulka 9, 10

Z této tabulky vyplývá, že mezi lety 2001 a 2011 došlo k procentuálnímu poklesu EAO zaměstnaných v priméru a terciéru (v priméru o 40 % a v terciéru zhruba o 3 %) a k procentuálnímu nárůstu EAO zaměstnaných v sekundéru (o 362 %). Tento trend je relativně zajímavý, jelikož obecně platí, že roste počet EAO ve službách, tedy v terciálním sektoru, přičemž v obci Vlčice terciální sektor EAO postupně ztrácí. Kvartér na území obce Vlčice uvedený není, do něj můžeme zahrnout například vědce či pracovníky v AI (vývoji umělé inteligence).

Míra registrované nezaměstnanosti

Míra registrované nezaměstnanosti vyjadřuje procentuální poměr počtu nezaměstnaných k celkovému počtu EAO²³. Tento ukazatel de facto vyjadřuje nabídku pracovní síly v obci Vlčice, včetně jeho blízkém okolí. Výše míry registrované nezaměstnanosti závisí na aktuální situaci a dění na trhu práce jak v obci, tak v celém regionu. Jako hlavní příčinu nezaměstnanosti lze brát ekonomický vývoj, tedy stav ekonomiky na území daného státu, či EU. Míru registrované nezaměstnanosti v obci Vlčice zachycuje **graf 7**. V našem případě je sledováno období od let 2014, 2015, 2016, 2017, 2018 a 2019. Sledována je průměrná hodnota míry registrované nezaměstnanosti v daném roce a také hodnota v měsíci červenci a prosinci k příslušnému roku. Předpoklad je takový, že v zimním období nebude ukazatel tolik ovlivněn sezonními pracemi. V grafu jsou poté uvedeny průměrné hodnoty.

Graf 7: Míra registrované nezaměstnanosti v obci Vlčice v období 2014-2019



Poznámky: V roce 2019 ještě nebyly známy hodnoty (k 24. červnu 2019), tudíž jsou použita data z května 2019. Průměrná hodnota je poté v roce 2019 rovna hodnotě z května 2019.

Zdroj: Integrovaný portál Ministerstva práce a sociálních věcí <https://portal.mpsv.cz>

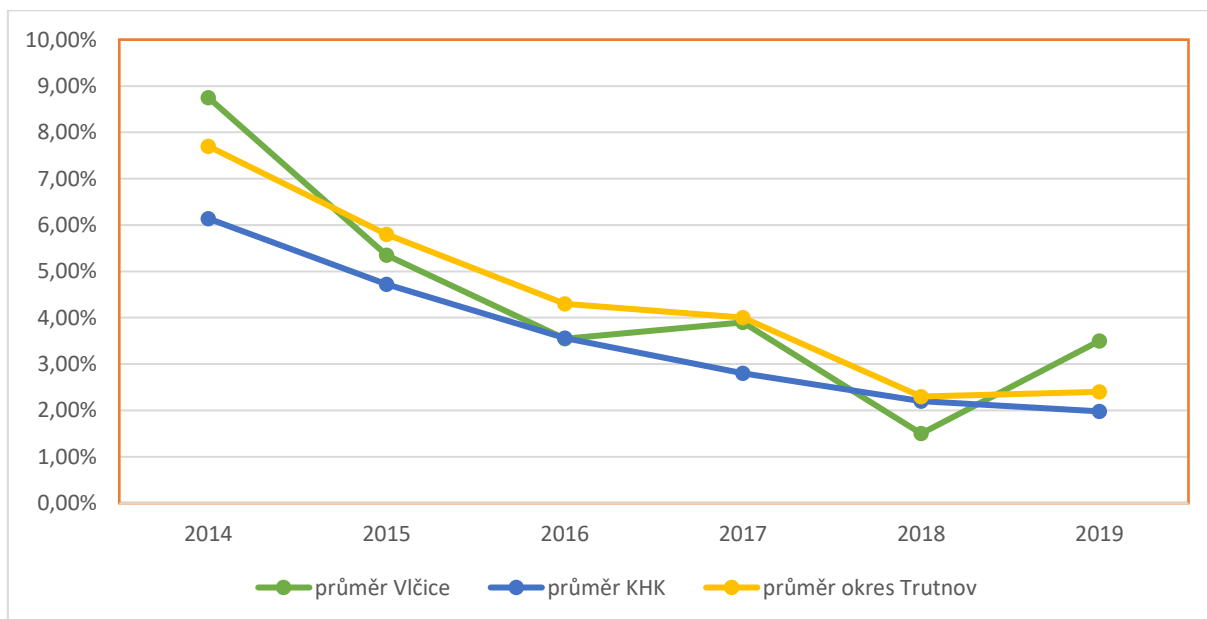
²³ Podle oficiální metodiky se míra registrované nezaměstnanosti na úrovni České republiky (ČR), krajů a okresů počítá na základě výsledků výběrového šetření pracovních sil. Míra nezaměstnanosti v obcích, mikroregionech, obcích s rozšířenou působností a u pověřených obecních úřadů se z důvodu nedostupnosti dat o zaměstnaných na úrovni těchto územních celků počítá na základě ekonomicky aktivního obyvatelstva. Od ledna 2013 dochází ke změně metodiky výpočtu a míra registrované nezaměstnanosti bude nově měřena ukazatelem „Podíl nezaměstnaných osob“ který vyjadřuje podíl dosažitelných uchazečů o zaměstnání ve věku 15–64 let ze všech obyvatel ve stejném věku. To znamená, že hodnoty za rok 2014 a 2015 jsou vypočteny již podle nové metodiky. (<https://portal.mpsv.cz>)

Z **grafu 7** vyplývá, že míra registrované nezaměstnanosti od roku 2014 do roku 2018 klesá až na průměrnou hodnotu 1,5 %. V roce 2019 došlo k relativně vysokému nárůstu nezaměstnanosti, tento jev však může být ovlivněn tím, že v roce 2019 jsou brána data z května a v ostatních letech data z června. Rozdíl jednoho měsíce se může zdát zanedbatelný, avšak v „prázdninových“ měsících dochází k velkému počtu sezónních zaměstnání, jako je například sběr plodů.

Porovnáním míry registrované nezaměstnanosti v měsících prosinec a červenec v daných letech lze vidět, že téměř ve všech sledovaných letech (výjimky představovaly roky 2015 a 2017) byla míra nezaměstnanosti vyšší v prosinci než v červenci. Z toho vyplývá, že vliv sezónních prací přes letní období je zřejmý i přes fakt, že Královehradecký kraj není až tak velkým producentem letního sezónního ovoce, jako například kraj Jihomoravský.

Při porovnání hodnot registrované míry nezaměstnanosti za územní jednotky obce Vlčice, okresu Trutnov, a Královehradeckého kraje (**graf 8**) lze pozorovat relativně kolísavý vývoj. Je však patrné, že má (ve většině případů) Královehradecký kraj nižší procentuální míru nezaměstnanosti – kromě roku 2018, než obec Vlčice a okres Trutnov. Jednou z příčin může být větší počet zaměstnavatelů v Hradci Králové, který je tak velkým subjektem z pohledu Královehradeckého kraje, že snižuje hodnotu registrované míry nezaměstnanosti v rámci celého kraje.

Graf 8: Porovnání registrované míry nezaměstnanosti za územní jednotky obce Vlčice, okres Trutnov, a Královehradecký kraj v období 2014-2019



Poznámky: V roce 2019 ještě nebyly známy hodnoty (k 24. červnu 2019), tudíž jsou použita data z května 2019. Průměrná hodnota je poté v roce 2019 rovna hodnotě z května 2019.

Zdroj: Integrovaný portál Ministerstva práce a sociálních věcí <https://portal.mpsv.cz>

Vyjíždějící do zaměstnání

Vyjíždka do zaměstnání představuje procento EAO, kteří vyjíždějí za prací z dané obce. **Tabulka 11** obsahuje informace týkající se vyjíždky do zaměstnání z obce Vlčice.

Tabulka 11: Vyjíždějící do zaměstnání v obci Vlčice v letech 2001 a 2011

		2001	% ze všech obyvatel	2011	% ze všech obyvatel
Vyjíždějící do zaměstnání	celkem mimo obec	142	34,47 %	100	20,45 %
	denně mimo obec	110	26,70 %	92	18,81 %
	denně mimo nad 60 min	9	2,18 %	x	

Poznámky: % ze všech obyvatel znamená, že zde jde o výpočet (kolik % lidí z obce je vyjíždějících do zaměstnání z celkového počtu obyvatel). Celkový počet obyvatel je brán pro každý rok zvlášť, respektive (2001–412 obyvatel; 2011–489 obyvatel). Pro rok 2011 nebyla zpracována data pro vyjíždky do zaměstnání nad 60 minut.

Zdroje: Sčítání lidu, domů a bytů 2001, <https://www.czso.cz/staticke/sldb/sldb2001.nsf/index>
Sčítání lidu, domů a bytů 2011, <https://www.czso.cz/csu/sldb/domov>

Z **tabulky 11** vyplývá, že **mezi lety 2001 a 2011 poměrně výrazně klesl podíl EAO, kteří vyjíždějí za prací mimo území obce**. Zde jde také o poměrně nevšední jev. V rámci České republiky obecně platí, že v důsledku ekonomického růstu mnoho lidí do zaměstnání dojíždí. Společnosti ve velkých spádových městech hledají zaměstnance a lidem z obcí se, ve velkém množství případů, vyplatí za zaměstnáním dojíždět. Mnohdy totiž platí rovnice – čím větší město, tím vyšší platové ohodnocení.

2.1.3.3 Cestovní ruch

Atraktivita cestovního ruchu

Obec Vlčice patří (dle czechtourism.com) do regionu East Bohemia – Krkonoše, Podkrkonoší. Území obce Vlčice je atraktivní především pro svou polohu, nedaleko vrcholů Krkonoš, a pro svůj přírodní charakter. V rámci atraktivního přírodního prostředí lze vyzdvihnout především okolí hradu Břecštejn, dále je třeba zmínit kostel sv. Vojtěcha a Vlčický zámek. Neměli bychom opomenout ani Hrádeček, na jehož území měl své letní sídlo bývalý prezident Československé a poté České republiky pan Václav Havel. V okolí obce lze využít několika značených turistických tras, kterými mohou turisté dojít například až do města Trutnov, přes Trutnovský hřbet.

Turistická infrastruktura

Pro rozvoj turistického ruchu je klíčovou oblastí infrastruktura. Aby se cestovní ruch mohl dostatečně rozvíjet, je zapotřebí mít adekvátně zmapovanou turistickou infrastrukturu. Jedná se především o ubytovací a stravovací kapacity. Co se týče organizační struktury cestovního ruchu, je třeba předat turistům informace, a to je možné pomocí informačních center, internetu a mnoha dalších kanálů. Přehled ubytovacích kapacit na území obce Vlčice shrnuje **tabulka 12**.

Tabulka 12: Ubytovací kapacity v obci Vlčice (k červnu 2019)

Název ubytovacího zařízení	Adresa	Kapacita	Internetová stránka
Chata Pohoda	Vlčice 105	9	https://www.ceskehory.cz/ubytovani/chata-pohoda-vclice-u-trutnova.html
Chata Kvítek	Vlčice 103	9	https://www.ceskehory.cz/ubytovani/chata-kvitek-vclice-u-trutnova.html
Chata Western	Vlčice 105	8	https://www.cs-chalupy.cz/chata-western-vclice-trutnov-hradecek.5C-033.html
Vlčice – RESORT	Vlčice 191	6	https://www.ceskehory.cz/ubytovani/popis/vlcice-resort.html
Chata Peklo Hrádeček – Vlčice	Vlčice 7	6	https://www.e-chalupy.cz/krkonose/chata-peklo-hradecek-vclice-pronajmuti-6122.php
Apartmány Vlčice	Vlčice 186	23	http://www.apartmanyvlcice.cz/
Penzion u Dalibora	Vlčice 30	10	http://www.kata.cz/penzion-u-dalibora/
Penzion pod Hrádečkem	Vlčice 219	12	https://www.penzion-podhradeckem.cz/
Penzion Peklo	Vlčická 565	20	http://penzion-peklo.cz/penzion.html

Zdroje: Internetové vyhledávání; webové stránky jednotlivých ubytovacích kapacit; obec nevede žádný seznam/výpis ubytovacích kapacit, tudíž došlo (po domluvě se starostou obce) k vyhledávání pouze prostřednictvím internetu.

Z **tabulky 12** je patrné, že se na katastrálním území obce Vlčice nachází 9 objektů, ve kterých je možné ubytování. Pokud bychom měli hodnotit ubytovací kapacitu, v katastrálním území obce se nachází 103 lůžek (bez kapacit soukromého ubytování typu Airbnb), což je, s ohledem na cestovní ruch v obci, zcela dostačující.

V následující tabulce (**tabulka 13**) jsou shrnuty restaurace a občerstvení, která se v katastrálním území obce nacházejí. Jde o **4 restaurace**, 2 se nacházejí přímo v obci Vlčice. Zbylé 2 se nacházejí v katastrálním území Hrádeček, nedaleko zříceniny Břecštejn. Při celkovém zhodnocení stravovacích zařízení lze konstatovat, že jde o kapacitu zcela dostačující.

Tabulka 13: Stravovací zařízení a zařízení související s občerstvením na území obce Vlčice (k červnu 2019)

Název stravovacího zařízení	Adresa	Internetové stránky
Obecní klub	Vlčice 201	nemá
U Dalibora	Vlčice 30	http://www.kata.cz/penzion-u-dalibora/
Peklo	Vlčická 565	http://pension-peklo.cz/restaurace.html
Pod Hrádečkem	Vlčice 219	https://www.pension-podhradeckem.cz/

Zdroje: Internetové stránky jednotlivých stravovacích zařízení, obec si jejich záznamy nevede.

S turistickou infrastrukturou nedílně souvisí informační centrum/informační středisko. Na území obce se však žádné nenachází, jako nejbližší informační středisko (9 km vzdálené) mohou turisté využít informační centrum (IC) ve městě Trutnov. Toto IC sídlí na adrese Krakonošovo nám. 72, 541 01 Trutnov. Další informační centrum se nachází ve městě Hostinné (vzdáleného 14 km) na adrese Náměstí 70, 543 71 Hostinné.

2.1.4 Infrastruktura

Pro daný dokument je pod pojmem infrastruktura myšlena především **infrastruktura dopravní a technická**. Pod dopravní infrastrukturou si lze představit síť silnic a železnic. Pojem technická infrastruktura zahrnuje především zajištění pitné vody, kanalizace a čištění odpadních vod, dále plynofikace, ale také ostatní technickou infrastrukturu.

2.1.4.1 Dopravní infrastruktura

Silniční síť a její kvalita

V katastrálním území obce Vlčice se nachází pouze pár desítek metrů silnice 1. třídy. Jedná se o páteřní silnici č. 16, jež vede z hranic s Polskem, přes město Hostinné, až do Jičína.

Přes území obce poté prochází **dvě silnice III. třídy – 01412 a 01415**.

Silnice 01412 vede z Mladých Buků až do nejnižnější části katastrálního území Vlčice u Trutnova, kde se setkává se silnicí 16. **Silnice 01415** vede z Horního Starého Města (město Trutnov) přes katastrální území Hrádeček. V severovýchodní části katastrálního území Vlčice u Trutnova se křížuje se silnicí **01412**.

Vlastníkem těchto komunikací, tedy všech komunikací 3. třídy, je Královéhradecký kraj a hospodařit s tímto majetkem je pověřena Správa silnic Královéhradeckého kraje (dále SS KHK).

Obcí dále prochází řada místních komunikací, které jsou ve správě obce. Kvalita těchto komunikací je různá. Ve většině případů jsou však tyto komunikace využívány pouze minimálně.

Tabulka 14 zobrazuje dostupné informace o zmíněných komunikacích (16 a 01412). V tabulce jsou znázorněny informace o intenzitě dopravy²⁴. U ostatních komunikací tyto informace ŘSD nebyly zveřejněny.

Tabulka 14: Intenzita dopravy silnice I. až III. třídy nacházejících se v katastrálních územích obce Vlčice

Číslo silnice	Silniční úsek	Těžká motorová vozidla	Autobusy	Osobní vozidla
16	5-0920	774	41	2518
1412	5-6240	176	27	1254

Vysvětlivky: Data jsou brána ve jako průměr všedních dnů. Mezi těžká vozidla jsou zařazeny všechny typy nákladních vozidel (kromě autobusů).

Zdroje: Celostátní sčítání dopravy 2010 <http://scitani2010.rsd.cz>

Se silniční sítí souvisí i parkování. V obci se nenachází žádné **záchytné parkoviště**, které by však s ohledem na cestovní ruch v obci nemělo velké uplatnění. V obci se také nenachází žádné zpoplatněné parkoviště. Většina parkovacích ploch se poté nachází u stravovacích a ubytovacích kapacit.

K nejbližšímu nájezdu na dálnici – **dálnice D11** (u místní části Kukleny v Hradci Králové) je to z obce Vlčice přibližně 50 km. Vzhledem k již probíhající výstavbě dálnice D11 směrem k hranicím s Polskem (červen 2019) lze předpokládat přiblížení dálnice, a tudíž snazší napojení na mezinárodní infrastrukturu. Dle plánu Ředitelství silnic a dálnic by měl být nejbližší sjezd z dálnice u obce Trutnov, vzdálený necelých 10 km od hranic obce.

Obec Vlčice má zpracován pasport místních komunikací.

Se silniční sítí souvisí i doprovodná infrastruktura v podobě chodníků pro pěší. **Chodníky se v obci nacházejí lokálně v centru zastavěného území v místní části Vlčice.** Vybudovány jsou pouze minimálně, a to například v okolí víceúčelového hřiště.

Železniční síť a její kvalita

Obec Vlčice má svou železniční zastávku, která je však, bohužel, vzdálena 2,5 km od centra obce.

Železniční stanice „Vlčice“ se nachází v bezprostřední blízkosti vlakového přejezdu přes silnici první třídy číslo 16. Přístupnost stanice a nástupiště je bezbariérová²⁵, bohužel však k místní zastávce nevede žádný chodník, tudíž tento „bezbariérový přístup“ ze silnice I. třídy není pro tělesně postižené nikterak pohodlný. Odbavení cestujících není ve stanici k dispozici a provádí se přímo ve vlaku. Ve stanici jsou dostupné pouze některé základní služby – k dispozici je cestujícím přístřešek a v blízkosti stanice se nachází zastávka linkových autobusů²⁶. Vlaková zastávka „Vlčice“ spadá pod Integrovaný dopravní systém Královehradeckého kraje.

²⁴**Intenzita dopravy** = celoroční průměrný počet vozidel, která projedou daným úsekem za 24 hodin. (<http://scitani2010.rsd.cz/pages/informations/default.aspx>)

²⁵ **Zdroj:** Internetové stránky společnosti České dráhy a.s. <https://www.cd.cz/stanice/57010#menu1100>

²⁶ **Zdroj:** Internetové stránky společnosti České dráhy a.s. <https://www.cd.cz/>

Obrázek 12: Železniční stanice „Vlčice“



Zdroj: Google mapy <https://www.google.com/maps>

Kvalita železniční sítě je standardní a železniční trasa není elektrifikovaná.

Cykloturistická síť

Cykloturistická síť je tvořena cyklostezkami, cyklotrasami a bikovými traily. **Cyklostezka** je taková pozemní komunikace (případně její jízdní pás), která je přímo určena pro cyklistickou dopravu a je označena dopravní značkou pro jízdu na jízdním kole. **Cyklotrasa** je trasa pro cyklisty označená orientačním dopravním nebo turistickým značením. Může být vedena jak po stezkách pro cyklisty, tak po vhodných pozemních komunikacích, kde probíhá silniční doprava²⁷. **Bikový trail** je specifický druh cyklotrasy, který se vyznačuje svou náročností jak do kopce, tak především z kopce. Jde o lesní cestičky vyhledávané takzvanými bikery, tedy jezdci na mountainbikeových a downhillových kolech. Nejbližší bikový trail k obci Vlčice, se nachází mezi Lhotou u Trutnova (trutnovskou městskou částí) a obcí Bohuslavice.

Přes území obce procházejí dvě značené cyklotrasy (**tabulka 15**) a to cyklotrasa číslo **4300** a cyklotrasa číslo **4299**. Cyklostezku na území obce nenajdeme žádnou.

²⁷ Zdroj: Internetové stránky encyklopedie Wikipedia <https://cs.wikipedia.org/>

Tabulka 15: Cyklotrasy procházející územím obce Vlčice (k červnu 2019)

Číslo cyklotrasy	Délka	Odkud – kam	Typ cest
4299	29 km	Malý Lánov – Pilníkov	Asfalt/ zpevněné cesty
4300	17 km	Horní Staré Město – Hostinné	Asfalt/ terén/ pole/ les

Zdroje: Internetové stránky serveru Cykloserver.cz <http://cykloserver.cz/>

Internetové stránky Vyletnik.cz <http://vyletnik.cz/>

Internetový mapový server Mapy.cz <https://mapy.cz/>

Cyklotrasa č. 4299 má charakter místní až regionální. Trasa prochází malebnou krajinou a má příjemné převýšení 212 m.

Cyklotrasa č. 4300 má charakter místní až regionální. Oproti cyklotrase č. 4299 prochází cyklotrasa 4300 daleko náročnějším terénem. Sice je na ní podobné převýšení (210 m) jako u cyklotrasy č. 4299, avšak na mnohem kratší vzdálenosti, tudíž je trasa daleko více kopcovitá. Většina trasy je po zpevněných cestách, ale části trasy (například část Hrádeček) je po nezpevněných, za sucha dobře sjízdných cestách. Na této trase můžeme, mýtinou v okolí hradu Břecštejn, pozorovat malebný, až kýčovitý, pohled na Krkonoše (Sněžku a Černou horu).

Obrázek 13: Cyklotrasy procházející katastrálním územím obce Vlčice



Zdroj: Mapa pochází z internetové stránky Cyklo serveru <http://cykloserver.cz/>

2.1.4.2 Dopravní obslužnost

Dopravní obslužnost byla zjišťována pomocí počtu spojů, které je možné v obci využít. Obslužnost byla sledována podle aktuálních jízdních řádů, které platí do 12. 12. 2019. Obec Vlčice je zapojena do **integrovaného regionálního systému dopravy IREDO**, který funguje po celém území Královéhradeckého a Pardubického kraje. Organizátorem regionální dopravy je společnost OREDO s.r.o. se sídlem v Hradci Králové.

Dopravní obslužnost autobusovou dopravou

Na území obce Vlčice se nachází celkem dvě autobusové zastávky – **Vlčice hor. zast.** a **Vlčice host.** Co se týče katastrálního území obce, můžeme zde najít další dvě zastávky a to **Pilníkov odb. Letná** (tento název je relativně zavádějící, avšak zastávka opravdu leží v katastrálním území obce Vlčice) a **Vlčice žel. zast.** Dopravní obslužnost obce autobusovými spoji shrnuje tabulka 15.

Tabulka 16: Dopravní obslužnost obce Vlčice autobusovými spoji dle jízdních řádů platných do 12. 12. 2019

Číslo linky	Trasa spoje	Pracovní den	
		Počet spojů TAM	Počet spojů ZPĚT
402	Trutnov, aut. nádr.-Hostinné, aut. st.	9	9
406	Jičín-Nová Paka-Hostinné-Trutnov	11	10
630089	Jičín-Nová Paka-Horka u St. Paky-Hostinné-Trutnov	5	4

Vysvětlivky: IREDO = integrovaná regionální doprava

Zdroj: Internetový jízdní řád IDOS <https://jizdnirady.idnes.cz/vlakyautobusy/spojeni/>; Internetové stránky Královéhradeckého kraje <http://www.kr-kralovehradecky.cz/>

Z **tabulky 16** vyplývá, že **dopravní obslužnost obce zajišťují celkem 3 linky, přičemž žádná z linek není v obslužnosti dominantní.** Je velice důležité podotknout, že žádná z linek neobsluhuje obec Vlčice ve víkendových dnech (tudíž v sobotu a v neděli). Všechny linky patří do IREDO, tedy integrované regionální dopravy. Integrovaná regionální doprava (IREDO) je integrovaný dopravní systém v Královéhradeckém a Pardubickém kraji; organizátorem je společnost OREDO s.r.o. Dalším podstatná informace, kterou je zapotřebí zmínit, se týká **tabulky 16**. Ta demonstruje dopravní obslužnost obce, leč je přímo vztažena k autobusové zastávce **Vlčice žel. zast.** Zbylé 3 autobusové zastávky obsluhuje „pouze“ linka č. **402**, navíc ne v tak hojném počtu. Počet spojů tam je oproti tabulce snížen o 2 a počet spojů zpět je snížen o 5. Je to způsobeno především nevytížeností dopravy, naštěstí je však autobusová zastávka **Vlčice žel. zast.** v relativně docházkové vzdálenosti (2,5 km od centra obce).

Linka **402** je zajišťována společností P-transport s.r.o. Linka **630089** je poté zajišťována BusLine KHK s.r.o. Nejsložitější situace je u linky **406**, ta spadá pod IREDO a je zajišťována 5 různými dopravci. Těmi jsou KAD, spol. s r.o. Krkonošská automobilová doprava Vrchlabí; ARRIVA VÝCHODNÍ ČECHY a.s.; CAR – TOUR spol. s r.o. a společností BusLine KHK s.r.o.

Všechny linky jezdí po území Královéhradeckého kraje. Přes území obce Vlčice nejedí žádný dálkový autobus.

Co se týče dopravní obslužnosti obce autobusovou dopravou o víkendech, je nulová. Obyvatelé obce musí k dopravě využít železnice, popřípadě se dostat do některého ze spádových míst, například do města Trutnov (vzdáleného 9 km).

Ze zjištěných informací vyplývá, že **obec Vlčice má autobusovou dopravou zajištěno přímé spojení s řadou spádových míst** (Hostinné, či Trutnov), ale také do relativně vzdáleného **Jičína**. Bohužel však na území obce není přímé spojení s většími městy (Hradec Králové, Pardubice, či Praha).

Časovou dostupnost některých měst, spádových, či významných pro Českou republiku, autobusovou dopravou shrnuje následující **tabulka 17**.

Tabulka 17: Časová dostupnost vybraných měst autobusovou dopravou z obce Vlčice podle jízdních řádů platných do 12. 12. 2019

Město	Časová dostupnost
Trutnov	12 min
Hostinné	20 min
Jičín	50–60 min
Dvůr Králové nad Labem	60 min
Hradec Králové	(nejkratší) 75 min - 120 min
Praha	180 min

Poznámka: Spoje jsou brány z autobusové zastávky **Vlčice žel. zast.**; z ostatních autobusových zastávek se časová dostupnost mění, nesouvisí tedy s **tabulkou 17**

Zdroj: Internetový jízdní řád IDOS <https://jizdnirady.idnes.cz/vlakyautobusy/spojeni/>

Dopravní obslužnost vlakovou dopravou

Dopravní obslužnost vlakovou dopravou shrnuje **tabulka 18**.

Tabulka 18: Dopravní obslužnost obce Vlčice vlakovými spoji

Číslo tratě	Trasa spoje	Svazová společnost	Pracovní den		Sobota		Neděle	
			Počet spojů TAM	Počet spojů ZPĚT	Počet spojů TAM	Počet spojů ZPĚT	Počet spojů TAM	Počet spojů ZPĚT
040	Chlumeck nad Cidlinou – Trutnov	České dráhy, a.s.	17	12	10	6	4	5

Zdroj: Internetový jízdní řád IDOS <https://jizdnirady.idnes.cz/vlakyautobusy/spojeni/> a Internetové stránky Českých drah a.s.: <https://www.cd.cz/>

Z této tabulky (**tabulka 18**) vyplývá, že **dopravní obslužnost obce vlakovými spoji je četností v pracovní dny výrazně nižší než v případě spojů autobusových**. Je to důsledkem toho, že v obci Vlčice vede pouze jedna železniční trať (**040**). **O víkendu je však situace diametrálně odlišná**. Co se týče autobusové dopravy, tak ta je o víkendech v obci nulová, přičemž doprava vlaková klesá, oproti všedním dnům, pouze na ½. Pro obyvatele obce Vlčice je tudíž o víkendech, jedinou možností využití veřejné dopravy právě vlakové spojení.

V pracovní dny je obslužnost obce ve směru na Chlumeck nad Cidlinou zajištěna 17 spoji, přičemž v opačném směru spoji 12. O víkendu poté klesá počet spojů, což je mimo pracovní dny zcela normální i v ostatních lokalitách (kromě malých turisticky atraktivních míst).

Všechny výše uvedené vlakové spoje jsou zajištěny společností **České dráhy, a.s.**

Pokud se obyvatelé Vlčic chtějí vlakem dostat do jiných obcí a měst než těch, které leží na trase 040 (tedy Chlumeck nad Cidlinou – Trutnov) musí přestupovat. Trať 040 je neelektrifikovaná, což znamená, že na této trati jezdí pouze naftové lokomotivy, které nejsou pro životní prostředí tak šetrné jako lokomotivy na elektrický pohon. Elektrifikace by byla vzhledem k vyčerpání místní dopravy příliš nákladná.

Časovou dostupnost některých měst vlakovou dopravou shrnuje následující **tabulka 19**. Jsou v ní použita stejná města a obce, jako u **tabulky 18**, kvůli možnosti porovnání. Cestující poté mohou tyto typy dopravy kombinovat, čímž mohou docílit kratší dojezdové vzdálenosti do cílových destinací (především těch více vzdálených).

Tabulka 19: Časová dostupnost vybraných měst vlakovou dopravou z obce Vlčice

Město	Časová dostupnost
Trutnov	9 min
Hostinné	17 min
Jičín	192 min
Dvůr Králové nad Labem	90 min
Hradec Králové	90 min
Praha	200 min

Zdroj: Internetový jízdní řád IDOS <https://jizdnirady.idnes.cz/vlakyautobusy/spojeni/>

Ze zjištěných informací vyplývá, že **obec Vlčice nemá vlakovou dopravou zajištěnou přímým spoj s žádným krajským městem**. Jestliže tuto tabulku porovnáme s **tabulkou 18**, dojdeme k závěru, že menší časová náročnost oproti dopravě autobusové je mezi obcí Vlčice s: okresním městem Trutnov (zhruba o 25 %), do spádového města Hostinné (zhruba o 15 %) a, i když s jedním přestupem, s krajským městem Hradec Králové je časová náročnost totožná. Co se týče spojů ostatních, tam je pro cestující, z časového hlediska, výhodnější využít autobusovou dopravu.

Dopravní obslužnost pro cykloturistiku

Cykloturisté mohou k přepravě využít vlaky, leč pouze do vyčerpání kapacity, je však možno si místo pro kolo zarezervovat na internetových stránkách **Českých drah a.s.**²⁸.

Momentálně (k červnu 2019) na území obce není žádné oficiální místo pro úschovu kol. Velice často nabízí úschovnu, ale také půjčovnu kol, vlakové nádraží. Cykloturisté tuto možnost mohou využít v okresním městě Trutnov, na [hlavním nádraží](#).

²⁸ **Zdroj:** Internetové stránky Českých drah a.s. <https://www.cd.cz>

2.1.4.3 Technická infrastruktura

Technickou infrastrukturou je myšlena různorodá síť inženýrských sítí (viz. začátek kapitoly 2.1.4. Infrastruktura). Do této části je také zařazen systém nakládání s odpady.

Vodovodní síť

Obec Vlčice má vybudován veřejný vodovod. Z tohoto vodovodu je zásobeno téměř veškeré trvale i přechodně bydlící obyvatelstvo (zbylá část obyvatelstva je vodou zásobena soukromými studnami).

Vlastníkem je obec Vlčice, provozovatelem vodovodu je společnost RT Vrchlabí²⁹.

Zdroje pitné vody

1. **Prameniště Vlčice** – pramení zářezy, jež byly vybudovány mezi lety 1923-1930. K pročištění prameniště poté došlo v roce 1996. Vydatnost zdroje je cca. 2,5 l/s. Ze sběrné jímky je voda gravitačně vedena litinovým potrubím DN 80 do vodojemu U Prameniště.
2. **Štola** – podzemní štola vybudovaná v roce 1930. Vydatnost zdroje je cca. 5 l/s a je vedena do vodojemu Vlčice.
3. **Vrt Vlčice** – tento vrt byl vybudován v roce 1984 a jeho hloubka dosahuje 35 m. Jeho vydatnost je 3,8 – 6 l/s a voda z něj je vedena do vodojemu Vlčice.

Kvalita vody odebíraná ze sítě vyhovuje požadavkům platných předpisů.

Tlaková pásma

Zásobované území je rozděleno do dvou tlakových pásem:

1. **Vodojem (VDJ) „U Prameniště“** – jde o zemní jednokomorový vodojem o objemu 1x35m³. Pitná voda z něj je vedena (gravitačně), lithiovým zásobním řádem DN 80, **v horním tlakovém pásmu** k obyvatelům, zbytek poté teče do druhého vodojemu – VDJ „Vlčice“. Vodojem je v dobrém technickém stavu a zdravotní zabezpečení vody je řešeno pomocí dávkováním chromanu sodného (Na₂CrO₄) přímo do štoly.
2. **Vodojem (VDJ) „Vlčice“** – jde o zemní jednokomorový vodojem o objemu 1x50m³. Z vodojemu je pitná voda, lithiovým řádem DN 125, 80 vedena ke spotřebitelům v **dolním tlakovém pásmu**. V roce 1996 proběhla jeho rekonstrukce, došlo k přeměně DN 125, 80 na PVC 110. Vodojem je „Vlčice“ je v dobrém technickém stavu.

Jelikož má obec v současné době přebytky pitné vody mohlo by dojít k jejímu využití pro zásobování okolních obcí – např.: Starých Buků.

²⁹ Plán rozvoje vodovodů a kanalizací Královéhradeckého kraje <http://mapy.kr-kralovehradecky.cz/vak/>, Textová část Územního plánu Vlčice; všechny informace jsou aktuální k 4. 12. 2017, dle Plánu rozvoje vodovodů a kanalizací Královéhradeckého kraje.

Kanalizační síť

Obec Vlčice nemá v současné době vybudovaný systém veřejné kanalizace (stav k 5. srpnu 2019). Odpadní vody jsou zčásti likvidovány v domovních mikročistírnách (trvale bydlící obyvatelé – cca 4 %, přechodní návštěvníci – cca 3 %) a zčásti zachycovány v septicích s přepadem do vodoteče (trvale bydlící obyvatelé – cca 90 %, přechodní návštěvníci – cca 92 %). Ostatní odp. vody jsou bez čištění vypouštěny přímo do Vlčického potoka (trvale bydlící obyvatelé – cca 6 %, přechodní návštěvníci – cca 5 %)³⁰. Co se týče dešťové vody, ta je zachycována z 5 % dešťovou kanalizací a ta poté ústí do Vlčického potoka. Ostatní plochy dešťové vody, tedy zbylých 95 %, jsou odváděny systémem příkopů, struh a propustků do místní vodoteče.

Jedna z úvah hovoří o vybudování splaškové kanalizace v kombinaci gravitačních a tlakových stok s čerpacími stanicemi. Splaškové vody by byly, v případě realizace, z obce přečerpávány do kanalizačního systému sousední obce Pilníkov. V obci Pilníkov je nyní nově vybudovaná čistírna odpadních vod (ČOV), která by potenciálně mohla zajistit čištění také pro občany Vlčic.

Plynofikace a zásobování teplem

V rámci obce Vlčice je vybudovaný plynovodní systém a obec je tak zásobována zemním plynem. V roce 2019 je dodavatelem plynu společnost **Innogy Energie, s.r.o.**

Teplovodní soustava není na území obce vybudována.

Další síť technické infrastruktury

Vlastníkem soustavy elektrické energie je společnost **ČEZ Distribuce a.s.** Distribuce elektřiny probíhá prostřednictvím sítě napěťového systému vysokého napětí 110 kV. Z rozvodu vysokého napětí je proud přenášen do trafostanic, ze kterých je elektřina distribuována do jednotlivých domácností. Rozvodna na území obce není (nejbližší rozvodnou je rozvodna v Trutnově-Poříčí), trafostanic je v katastrálním území obce deset. Distribuci elektřiny v roce 2019 zajišťuje společnost **ČEZ Prodej, a.s.**³¹

Území obce Vlčice je plně pokryto signálem pro rozhlasové a televizní vysílání. Signál je zajištěn z vysílače na Černé hoře³².

³⁰ Plán rozvoje vodovodů a kanalizací Královéhradeckého kraje <http://mapy.kr-kralovehradecky.cz/vak/>, Textová část Územního plánu Vlčice

³¹ Územní plán obce Vlčice <http://upd.trutnov.cz/upd/vlcice-u-trutnova/>

³² **Zdroj:** Územně analytické podklady (ÚAP) správního obvodu obce s rozšířenou působností (ORP) Trutnov <http://upd.trutnov.cz>

Území obce je dále **plně pokryto mobilním telefonním signálem a signálem pro připojení k internetové síti**. Na území obce poskytuje připojení k internetu prostřednictvím několik dodavatelů (blíže **tabulka 20**)³³. Nejrychlejší mobilní internet je od operátorů 4G LTE, co se týče sítě 5G, ta je plánovaná, leč není zveřejněno přesně datum spuštění (horizont let).

Tabulka 20: Poskytovatelé internetu v obci Vlčice (k červnu 2019)

Poskytovatel	Dupeto s.r.o. (nyní HD internet s.r.o.)
	GOLDWARE s.r.o.
	Hi-Next.Cz s.r.o. (nyní HD internet s.r.o.)
	ORELSOFT.cz

Zdroj: Internetový server internet pro všechny <http://www.internetprovsechny.cz/>

Odpadové hospodářství a systém nakládání s odpady

V obci Vlčice je k červnu 2019 zaveden **system paušálních poplatků za provoz systému shromažďování, sběru, přepravy, třídění, využívání a odstraňování komunálních odpadů**. Povinnost platit tento poplatek má každá osoba, která má vedeno trvalé bydliště na území obce. Dále poplatek musí zaplatit vlastníci objektů, které jsou určeny k individuální rekreaci, dále vlastníci bytů a rodinných domů, ve kterých není hlášena k pobytu žádná osoba. V roce 2019 činí tento poplatek 456 Kč za kalendářní rok. Některé fyzické osoby jsou od poplatku osvobozeny³⁴.

Tříděný odpad mohou lidé umísťovat do kontejnerů k tomu určených, které jsou konkrétně na 6 hnízdech. Na území obce není zřízen sběrný dvůr, obyvatelé obce ale mohou využít sběrných dvorů v přilehlých obcích (například v okresním městě Trutnov – vzdáleném 9 km). V obci se nachází 5 kontejnerů 1 100 l na papír, 11 kontejnerů 1 100 l na plast, 13 nádob na sklo, 1 kontejner 1 100 l na kov, 2 velkoobjemové kontejnery na textil a 2 kontejnery 1 100 l na směsný odpad. Obec má dále speciální kontejnery například na elektro výrobky, tonery, baterie a mnohé další, tyto kontejnery jsou pronajaty od externích společností (viz [ZDE](#)).

Sběr a svoz bioodpadu je na území obce zajišťován Obecním úřadem, formou čtyř kontejnerů a svozu na místo zaniklé obce Sejfy. **Sběr a svoz nebezpečného odpadu** (např. oleje, tuky, barvy, ředidla, akumulátory, zářivky apod.) je zajištěn obcí, informace o místě a datu svozu jsou dostupné formou aktualit na oficiálních internetových stránkách obce. **Sběr a svoz velkoobjemového odpadu** je na území obce zajišťován nepravidelně po dohodě s Obecním úřadem. **Pro likvidaci stavebního odpadu** je možné požádat svozovou firmu o přistavení kontejneru na sjednané místo. Přistavení a následný odvoz plného kontejneru je za úplatu. **Podnikatelské subjekty** si musí zajistit likvidaci a odvoz odpadů, který vznikne prostřednictvím jejich činnosti, sami, či na základě dohody se svozovou společností.

Na území obce se nachází **sběrna druhotných surovin**, která je ve vlastnictví obce a je pronajímána. Sběrna surovin sídlí na adrese Vlčice 166, momentálně jí provozuje TOMÁŠ CVRČEK s.r.o.

³³ **Zdroj:** Internetový server internet pro všechny <http://www.internetprovsechny.cz/>

³⁴ Blíže viz Obecně závazná vyhláška obce Vlčice o místním poplatku za provoz systému shromažďování, sběru, přepravy, třídění, využívání a odstraňování komunálních odpadů, dostupná z: https://www.ouvclice.cz/e_download.php?file=data/uredni_deska/obsah205_4.pdf&original=1_2012_svoz+KO.pdf

2.1.5 Vybavenost obce

2.1.5.1 Bydlení

Tabulky 21 a 22 podávají informace o domovním a bytovém fondu v obci Vlčice v letech 2001 a 2011. Výsledky za jednotlivé roky jsou ve dvou tabulkách z toho důvodu, že ve sčítání lidu, domů a bytů v roce 2001 a 2011 byl použit odlišný způsob zjišťování dat. Jedním z rozdílů je například rozdílné kategorizování, dalším velice zásadním rozdílem je fakt, že v roce 2001 byla obydlenost domů i bytů zjišťována na základě trvalého pobytu, zatímco v roce 2011 na základě obvyklého pobytu. Z toho důvodu je nutné brát porovnání hodnot mezi jednotlivými lety s jistou rezervou.

Tabulka 21: Informace o domovním a bytovém fondu v obci Vlčice v roce 2001

Domovní fond						
Rok	Domy úhrnem	Domy obydlené	Z toho		Domy neobydlené	Podíl neobydlených domů z celkového počtu domů (v %)
			Rodinné domy	Bytové domy		
2001	115	100	84	12	4	3,5 %
Bytový fond						
Rok	Domy úhrnem	Domy obydlené	Z toho		Domy neobydlené	Podíl neobydlených domů z celkového počtu domů (v %)
			Rodinné domy	Bytové domy		
2001	167	145	92	49	4	2,40 %

Zdroj: Sčítání lidu, domů a bytů 2001, <https://www.czso.cz/staticke/sldb/sldb2001.nsf/index>

Tabulka 22: Informace o domovním a bytovém fondu v obci Vlčice v roce 2011

Domovní fond						
Rok	Domy úhrnem	Domy obydlené	Z toho		Domy neobydlené	Podíl neobydlených domů z celkového počtu domů (v %)
			Rodinné domy	Bytové domy		
2011	145	131	117	11	3	2,0 %
Bytový fond						
Rok	Domy úhrnem	Domy obydlené	Z toho		Domy neobydlené	Podíl neobydlených domů z celkového počtu domů (v %)
			Rodinné domy	Bytové domy		
2011	x	146	132	x	48	x

Zdroje: Sčítání lidu, domů a bytů 2011, <https://www.czso.cz/csu/czso/scitani-lidu-domu-a-bytu>

Z **tabulek 21 a 22** vyplývá, že v roce 2011 oproti roku 2001 přibylo domů jak úhrnem, tak domů obydlených. Došlo také ke snížení podílu neobydlených domů. Tento jev se děje z důvodu osídlování obce obyvateli, jež chtějí bydlet na vesnici, leč s dobrou dojezdovou vzdáleností do obce. S tím také souvisí vytyčení pozemků pro novostavby (více viz kapitola obyvatelstvo).

Zaměříme-li se na obydlené byty podle právního důvodu užívání, tak při sčítání LBD v roce 2001 i 2011, největší podíl tvoří byty ve vlastním domě (61 %, respektive 77 %). Druhou nejpočetnější kategorií tvoří byty v osobním vlastnictví (17 %, respektive 11 %), následované byty nájemními (16 %, respektive 9 %). Na posledním místě jsou byty družstevní (6 %, respektive 3 %). Data v závorkách jsou brána v pořadí SLBD 2001; 2011.

2.1.5.2 Školství a vzdělávání

V obci Vlčice se nachází **Základní a mateřská škola J. A. Komenského Vlčice**, jež sídlí na adrese 193, 541 01 Vlčice. Resortní identifikátor (RED-IZO) je pro tuto školu: 600102238 a její identifikační číslo (IČ) je 70998906. Tato právnická osoba poté vykonává 4 činnosti škol a školských zařízení. Těmito činnostmi jsou: **Mateřská škola (MŠ)** (IZO-107588587) jejíž adresa je 77, 541 01 Vlčice. Dalšími činnostmi jsou **Základní škola (ZŠ)** (IZO-102578249), její adresa je 193, 541 01 Vlčice, **Školní družina** (IZO-117900621), která má adresu 193, 541 01 Vlčice a poslední činností této právnické osoby je **Školní jídelna** (IZO-102918503) sídlící na adrese 77, 541 01 Vlčice³⁵.

Obrázek 14: Základní škola a mateřská škola J. A. Komenského Vlčice



Zdroj: Vlastní průzkum; budova ZŠ ve Vlčicích

³⁵ Zdroj: Internetové stránky ARES <https://www.info.mfcr.cz>

Obrázek 15: Základní škola a mateřská škola J. A. Komenského Vlčice



Zdroj: Vlastní průzkum; budova MŠ Vlčice

Obrázek 16: Logo Základní školy a mateřská školy J. A. Komenského Vlčice



Zdroj: Internetové stránky ZŠ a MŠ J. A. Komenského Vlčice: <http://www.zsvlcice.eu/>

Tabulka 23 znázorňuje kapacitu jednotlivých školských zařízení na území obce Vlčice³⁶.

Tabulka 23: Nejvyšší povolená kapacita dle MŠMT

Druh školy	Resortní identifikátor	Nejvyšší povolený počet dětí
Mateřská škola	107588587	28
Základní škola	102578249	40
Školní družina	117900621	26
Školní jídelna	102918503	60

Zdroj: Rejstřík škol a školských zařízení <https://rejstriky.msmt.cz/rejskol/>

Zřizovatelem všech výše zmíněných zařízení je **obec Vlčice**.

Na území obce se tedy nachází základní (1. stupeň ZŠ; dvoutřídka) a mateřská škola, vyšší stupně vzdělávání nejsou na území obce zastoupeny. Střední školy můžeme nalézt ve spádových oblastech obce Vlčice. Nejvíce středních škol se v okolí obce nachází ve městě Trutnov, kde je velice pestré spektrum středních škol. Střední školy v okolí obce shrnuje **tabulka 24**.

Tabulka 24: Střední školy v okolí obce Vlčice; okresu Trutnov

Název školy	Lokace
Bezpečnostně právní akademie s.r.o.	Malé Svatoňovice
Česká lesnická akademie Trutnov	Trutnov
Gymnázium Dvůr Králové nad Labem	Dvůr Králové n. L.
Gymnázium Trutnov	Trutnov
Krkonošské gymnázium a Střední odborná škola	Vrchlabí
Mateřská škola, Základní škola a Praktická škola Trutnov	Trutnov
Městské gymnázium a střední odborná škola Úpice	Úpice
Obchodní akademie, odborná škola a praktická škola Olgy Havlové	Jánské Lázně
Střední průmyslová škola Trutnov	Trutnov
Střední škola a základní škola Sluneční Hostinné	Hostinné
Střední škola gastronomie a služeb	Trutnov
Střední škola informatiky a služeb Dvůr Králové nad Labem	Dvůr Králové n. L.
Vyšší odborná škola zdravotnická, Střední zdravotnická škola a Obchodní akademie	Trutnov
Základní škola a Praktická škola	Dvůr Králové n. L.
Základní škola speciální a praktická škola Diakonie ČCE Vrchlabí	Vrchlabí

Zdroj: Internetový portál Národního portálu pro vzdělávání ČR <https://www.infoabsolvent.cz/>

Tabulka 24 demonstruje střední školy, podle Národního ústavu pro vzdělávání. Je patrné, že nejde o úplný výpis středních škol, ale pouze o výběr z nich. Mělo by jít o seznam škol u kterých dochází k nejlepšímu uplatnění absolventů v rámci okresu Trutnov.

³⁶ **Zdroj:** Rejstřík škol a školských zařízení <https://rejstriky.msmt.cz/rejskol/>

2.1.5.3 Zdravotnictví

Na území obce **Vlčice** není zřízeno žádné zdravotnické zařízení. Obvodní lékařkou je (dle oficiálních stránek města) MUDr. Magdalena Šturalová. Ta v obci neordinuje, navštěvuje však Vlčice každé pondělí a rozváží recepty. Objednání k doktorce je možné jen v obci Pilníkov (spádová oblast).

Nejbližší ordinace praktického lékaře pro dospělé a také ordinace stomatologa se nachází v Pilníkově, vzdáleném 4 km. Praktickou lékařkou v Pilníkově je právě MUDr. Magdalena Šturalová a stomatoložkou MUDr. Milena Brátová. Nejbližší ordinace praktického lékaře pro děti a dorost se nachází v Trutnově či v Hostinném.

Na území obce není lékárna. Nejbližší lékárny, které lidé mohou navštívit, jsou v Trutnově a Hostinném.

Na území obce také není dům s pečovatelskou službou. Nejbližší dům s pečovatelskou službou je opět v Trutnově či Hostinném.

Nejbližší dostupnou nemocnicí je Oblastní nemocnice Trutnov a. s.

2.1.5.4 Sociální služby

Obec Vlčice nemá zpracovaný komunitní plán sociálních služeb pro území obce.

Na území obce se nenachází žádné zařízení sociálních služeb. Terénní pečovatelskou službu pro zájemce z řad obyvatel obce zajišťuje organizace Pečovatelská služba Trutnov. Jedná se např. o zajištění pomoci při zvládnutí běžných úkonů péče o vlastní osobu, poskytnutí stravy nebo pomoci při zajištění stravy, pomoci při zajištění chodu domácnosti apod.

Nejbližší domov pro seniory se nachází v nedaleké obci Pilníkov (asi 4 km vzdálený). Tento domov pro seniory má kapacitu 42 lůžek a můžeme jej nalézt na adrese Trutnovská 176, 542 42 Pilníkov. Přijímání jsou pouze obyvatelé Královéhradeckého kraje, nebo lidé s případnou vazbou na tento kraj. Domov je dostupný pro seniory starší věku 60 let (včetně).

Pokud chtějí obyvatelé obce využít služeb dalších zařízení (vyjma pečovatelské služby a osobní asistence), která poskytují sociální služby, musí navštívit okolní města. Nejbližší jsou další služby k dispozici v okresním městě Trutnov (nizkoprahové zařízení pro děti a mládež, sociálně aktivizační služby pro rodiny s dětmi, manželské a sociální terapie, sociálně terapeutické dílny, odborné sociální poradenství, a mnohé další).

2.1.5.5 Kultura

Kultura a kulturní činnost je pro obec Vlčice relativně významnou. V obci se pořádá několik kulturních akcí v rámci kalendářního roku, například: den obce (viz str. 22).

Z kulturního pohledu hraje nejvýznamnější roli **Kulturní dům Vlčice**, kde se odehrává většina akcí pořádaných obcí, jak v domě, tak před ním.

Na území obce se nachází hned několik památek zaznamenaných v kulturním katalogu, jež vydává národní památkový ústav České republiky. Výčet těchto památek je zanesen níže, do **tabulky 25**.

Tabulka 25: Seznam památek na území obce Vlčice

Památko	Katalogové číslo	Stav ochrany
Sousoší sv. Jana Nepomuckého na podstavě	1000139821	památkově chráněno
Socha sv. Floriána na podstavě	1000146907	památkově chráněno
Fara	1381026884	památkově chráněno
Venkovský dům	1000139986	památkově chráněno
Venkovský dům	1000154001	památkově chráněno
Zámek	1000125705	památkově chráněno
Kostel sv. Vojtěcha	1000135228	památkově chráněno
Hrad Břečštějn (Silberstein), zřícenina	1000128698	památkově chráněno
Krucifix	1699216943	památkově chráněno

Zdroj: Systém evidence památek Památkový katalog <https://www.pamatkovykatalog.cz/>

Základní informace o výše uvedených památkách:

- Sousoší sv. Jana Nepomuckého na podstavě
 Jde o kulturní objekt s náboženskou tematikou. Jedná se o **barokní** sousoší vzniklé v roce 1733. Památkově je tento objekt chráněn od 3. května 1958.
- Socha sv. Floriána na podstavě
 I u tohoto objektu jde o kulturní objekt s náboženskou tematikou. Jde o pozdně **barokní** sochu ohňového patrona, jenž je památkově chráněn od 3. května 1958.
- Fara
 Fara je volně stojící, neobydlený objekt celkově bez využití. Jedná se o barokní objekt vzniklý dle návrhu P. I. Bayera z roku 1721, památkově je chráněn od 3. května 1958.
- Venkovský dům
 Roubená venkovská stavba postavená v roce 1866 se zděnou přístavbou z roku 1989 je situována nedaleko kostela sv. Vojtěcha. Tento venkovský dům je obytným objektem chráněným od 3. května 1958.
- Venkovský dům
 Tento venkovský dům je klasický venkovský dům z období **klasicismu**, vystavěn byl roku 1860. Jde o volně stojící objekt, situovaný uprostřed obce, dříve využívaný jako zemědělská usedlost. Objekt slouží k sezónní rekreaci a chráněn je od 3. května 1958.
- Zámek
 Areál zámku s bývalou farou se nachází v dolní části obce. Jde o **barokní** areál venkovského panského sídla zasazeného do anglického parku. Barokní památka vznikla přestavbou a rozšířením renesanční tvrze. Příležitostně tento zámek slouží jako klempířská dílna pro potřeby RKF arciděkanství v Trutnově. První zmínky o zámku sahají do roku 1416, kdy v obci Vlčice sídlil bohatý rod Zilvarů (viz. Historie obce). Objekt barokního zámku je chráněn od roku 3. května 1958.

Obrázky: 17 & 18: Zámek v obci Vlčice



Zdroj: Vlastní průzkum

- Kostel sv. Vojtěcha

Jde o církevní areál, ve kterém v současnosti probíhají občasně bohoslužby. Tento překrásný objekt vznikl již ve 2. polovině 13. století, patří tudíž do ranné gotiky, ale na jeho fasádě můžeme nalézt také prvky renesance a baroka. Areál se nachází nedaleko zámku v dolní části obce. Památkově chráněn je od 3. května 1958.

Obrázek 19: Kostel sv. Vojtěcha ve Vlčicích



Zdroj: Vlastní průzkum

- Hrad Břecštejn (Silberstein), zřícenina
Jedná se o zříceninu bezvěžového hradu. Tento středověký hrad je jedním z důkazů středověkého osídlení Krkonoš. Jde o poměrně vzácný hrad „slezského typu“. Jelikož jde o středověkou zříceninu, řadíme jí do období **baroka**. Tento středověký objekt je památkově chráněn od 3. května 1958. Více informací o zřícenině Břecštejn viz kapitola Historie obce Vlčice.

Obrázek 20: Zřícenina hradu Břecštejn (Silberstein)



Zdroj: Internetové stránky encyklopedie Wikipedie <https://commons.wikimedia.org>

- Krucifix

Krucifix je kulturním objektem s náboženskou tématikou. Pochází ze samotného počátku 19. století (rok 1802), v roce 2006 proběhlo jeho zrestaurování. Slohem tohoto objektu je pozdní baroko. Tato skulptura je na tomto území tradičním prvkem u obecní komunikace, což platí i v tomto případě. Památkově chráněn je tento objekt od 9. února 2005.

Na konci této kapitoly je třeba dovysvětlit, co to vlastně kulturní památka je. Jde o nemovitý, nebo také movitý objekt kulturního významu. Zákon národního shromáždění Československé republiky (č. 22/1958 Sb., o kulturních památkách) definoval s účinností 3. května 1958 kulturní statek. To je také důvod, proč je valná většina výše zmíněných památek chráněna od tohoto data.

Úplným závěrem je třeba zmínit, že je na území obce Vlčice, relativně velké množství chráněných památek, které pocházejí ze vzdálené minulosti. Obec má tudíž velké štěstí, že se na jejím území nachází takové množství takto hodnotných kulturních památek.

2.1.5.6 Sportovní vybavenost

V obci Vlčice se nachází celkem dvě sportovní hřiště – **fotbalové travnaté hřiště** a **asfaltové víceúčelové hřiště**.

Fotbalové travnaté hřiště se nachází v relativně odlehlé části obce, nedaleko za „Vlčickou“ kapličkou. Toto hřiště primárně využívá obecní fotbalový tým FK Vlčice. Tento fotbalový klub vznikl v roce 2009 a účastní se Královedvorské ligy malého fotbalu, kterou tým v jejím 11. ročníku ovládl. Hřiště je také volně přístupné obyvatelům obce. Dále travnaté hřiště využívají hasiči, kteří na něm trénují.

Obrázek 21, 22, 23: Fotbalové travnaté hřiště na území obce Vlčice



Zdroj: Vlastní průzkum

Asfaltové víceúčelové hřiště se nachází v samotném centru obce Vlčice. Na tomto hřišti je možné provozovat různé druhy sportovních aktivit. Jako příklad lze uvést fotbal, nohejbal, tenis, ale také mnohé další. V okolí tohoto hřiště se nachází chodník (jedna z mála částí obce) díky kterému je především pro děti bezpečnější cesta na a ze hřiště.

Obrázek 24: Asfaltové víceúčelové hřiště na území obce Vlčice



Zdroj: Vlastní průzkum

Celoročně lze využít turistických tras (značených i neznačených), které vedou například do Trutnova, přes takzvaný „Trutnovský hřeben“, ale také na druhou stranu přes obec Čermná do města Hostinné. Dále je možnost využít značených cyklotras **4299** a **4300** (více plán rozvoje obce Vlčice; cykloturistická síť).

V zimním období je možné v případě dobrých sněhových podmínek vyrazit na **běžky**, a to po značené turistické cestě. Tato trať je upravována a je tedy, pro běžkaře, velice dobře sjízdna.

Velice zajímavá aktivita, kterou lze zařadit právě do této části dokumentu, je takzvané **Sniper Valley laser game**. Tato hra probíhá v bezprostředním okolí zámku ve Vlčicích (jak indoorově, tak outdoorově). Jde o způsob zábavy (sportovně-společenské), při kterém jsou využívány moderní technologie – laserové zbraně. Hráči zde plní různé úkoly, kterými mohou být například zasažení co nejvíce nepřátel či dobytí pevnosti. Plocha této hry se rozkládá na téměř 3000 m² a kromě hry lze v prostorách přespat, či si pronajmout soukromý bar³⁷.

³⁷ Internetové stránky SniperValley <http://www.snipervalley.com/cz/>

2.1.6 Životní prostředí

2.1.6.1 Současný stav životního prostředí

V katastrálním území obce se nachází **jedno plošné potencionální sesuvné území** (objekt č. 4343) v severní části katastrálního území nedaleko zříceniny hradu Břecštejn³⁸.

Co se týče **chráněných území**, ty se v katastrálním území obce Vlčice vyskytují dvě. První, rozlohou menší (také méně známé), je **chráněná oblast vrchu Kamenná** (543 m. n. m.). Tato oblast je chráněna kvůli Chasmoxytické vegetaci vápnatých skalnatých svahů. Druhou a daleko známější je chráněná oblast **Hrádeček**. Tato chráněná oblast je přírodním parkem, jež byl založen k 17. dubnu 2000. Tento přírodní park je chráněn kvůli Chasmoxytické vegetaci silikátových skalnatých svahů; bučin asociace Luzulo-Fagetum a Asperulo-Fagetum³⁹

V katastrálním území Hrádeček se nachází jedno **ochranné pásmo vodních zdrojů**. Tato lokalita se nazývá Vlčice štola, vrt, prameniště – zářez a chráněn je oblastí velikosti čtverce o straně 10 m⁴⁰.

Zemědělský půdní fond a jeho ochrana

Zemědělský půdní fond (ZPF) tvoří pozemky zemědělsky obhospodařované (orná půda, chmelnice, vinice, zahrady, ovocné sady, louky, pastviny) a půda, která byla a má být nadále zemědělsky obhospodařována, ale dočasně obdělávána není⁴¹. Následující **tabulka 26** obsahuje informace týkající se zastoupení ZPF a nezemědělské půdy v jednotlivých k.ú. obce Vlčice.

Tabulka 26: Zastoupení ZPF a nezemědělské půdy v katastrálním území obce Vlčice

Výměra m ²	
ZPF	9 724 869
Nezemědělská půda	7 863 290
Procentuální podíl zastoupení	
ZPF	55,29 %
Nezemědělská půda	44,71 %

Poznámky: Do ZPF byly zařazeny druhy pozemků: orná půda, zahrada, ovocný sad a trvalý travní porost. Zařazeny by byly i druhy pozemku chmelnice a vinice, ty se však na území obce Vlčice nevyskytují. Do nezemědělské půdy byly zařazeny druhy pozemků: lesní pozemek, vodní plocha, zastavěná plocha a nádvoří a ostatní plocha.

Zdroj: Aplikace Českého úřadu zeměměřického a katastrálního „Nahlížení do katastru nemovitostí“ <https://nahlizeniidokn.cuzk.cz/>

Z **tabulky 26** vyplývá, že k červenci 2019 v obci převažoval nepatrně ZPF nad nezemědělskou půdou (55,29 % ku 44,71 %). Pro přehlednost rozdělení zemědělské a nezemědělské půdy na území obce Vlčice podle procentuálního zastoupení jednotlivých druhů pozemků znázorňují **grafy 9 a 10**.

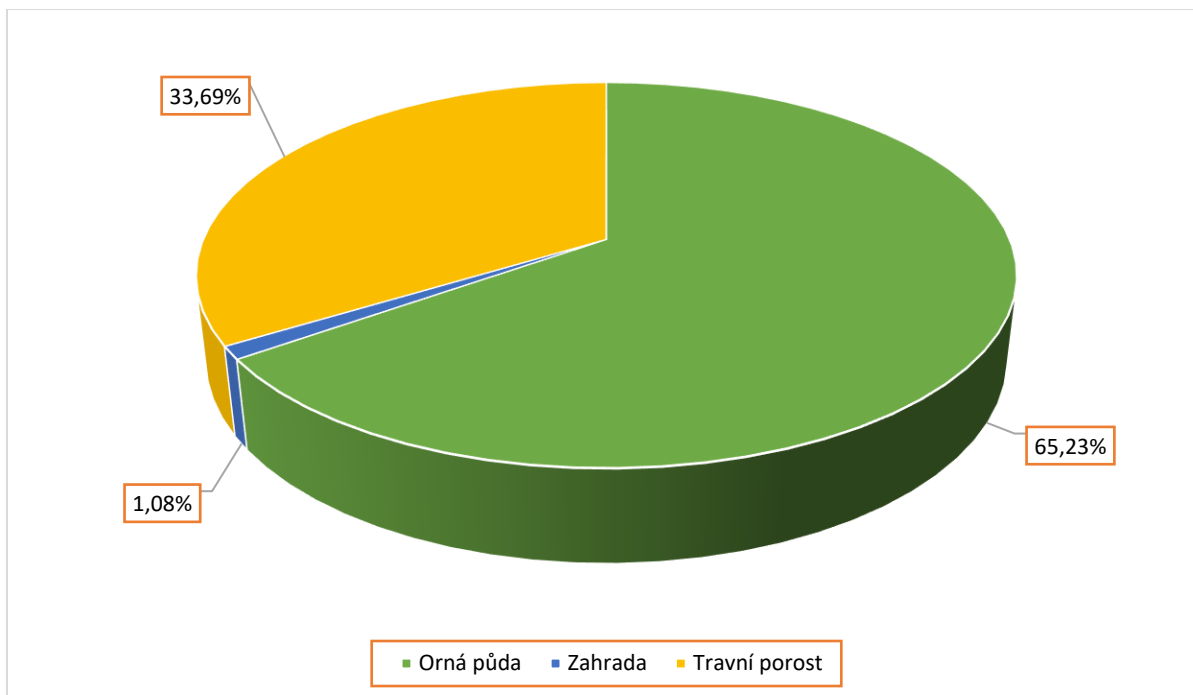
³⁸ **Zdroj a blíže:** Mapový server České geologické služby http://mapy.geology.cz/svahove_nestability/

³⁹ **Zdroj:** Ústřední seznam ochrany přírody <https://drusop.nature.cz>

⁴⁰ **Zdroj:** Internetové stránky Národního geoportálu INSPIRE <https://geoportal.gov.cz>

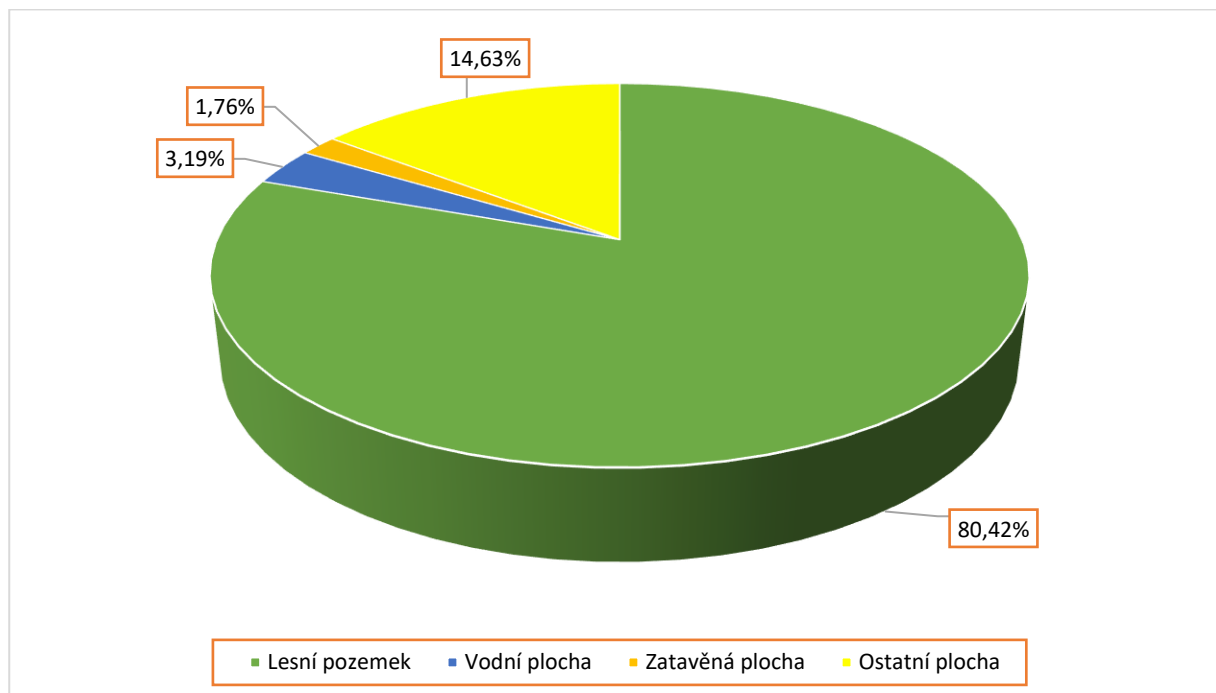
⁴¹ **Zdroj a blíže:** viz § 1 zákona č. 334/1992 Sb., o ochraně zemědělského půdního fondu

Graf 9: Zemědělská půda na území obce Vlčice podle zastoupení jednotlivých druhů pozemků (v %)



Zdroj: Aplikace Českého úřadu zeměměřického a katastrálního „Nahlížení do katastru nemovitostí“ <https://nahlizeniidokn.cuzk.cz/>

Graf 10: Nezemědělská půda na území obce Vlčice dle zastoupení jednotlivých druhů pozemků (v %)

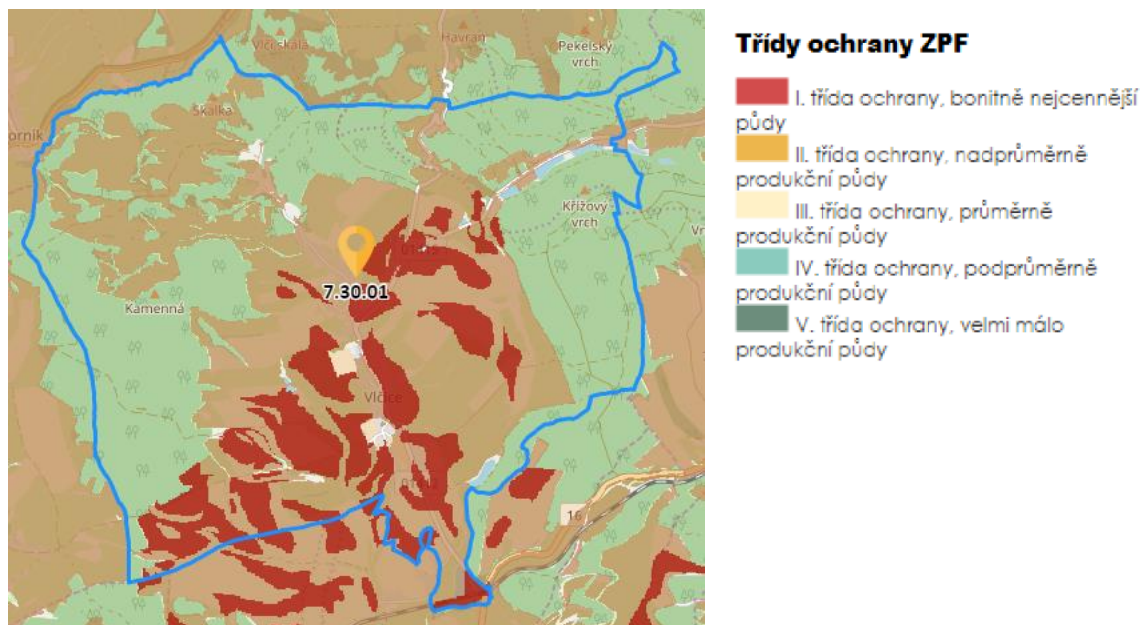


Zdroje grafů: Aplikace Českého úřadu zeměměřického a katastrálního „Nahlížení do katastru nemovitostí“ <https://nahlizeniidokn.cuzk.cz/>

Z grafu (**graf 9**) vyplývá, že více než 65 % **zemědělské půdy**, na území obce Vlčice, tvoří orná půda. Co se týče **nezemědělské půdy**, tak více než 80 % z ní, tvoří lesní pozemky.

Ochrana ZPF souvisí s hodnocením kvality půd, která se hodnotí pomocí tzv. bonitovaných půdně ekologických jednotek (BPEJ)⁴². Ochrana půd se dělí celkem do pěti tříd⁴³. Na území obce Vlčice se nacházejí půdy se všemi třídami ochrany (**obrázek 19**). Nejvíce chráněné půdy (vyznačeny červenou a béžovou barvou) se vyskytují především v jižní části území obce. Půdy těchto dvou tříd jsou kvalitou nejcennější.

Obrázek 25: Ochrana ZPF na území obce Vlčice (k červnu 2019)



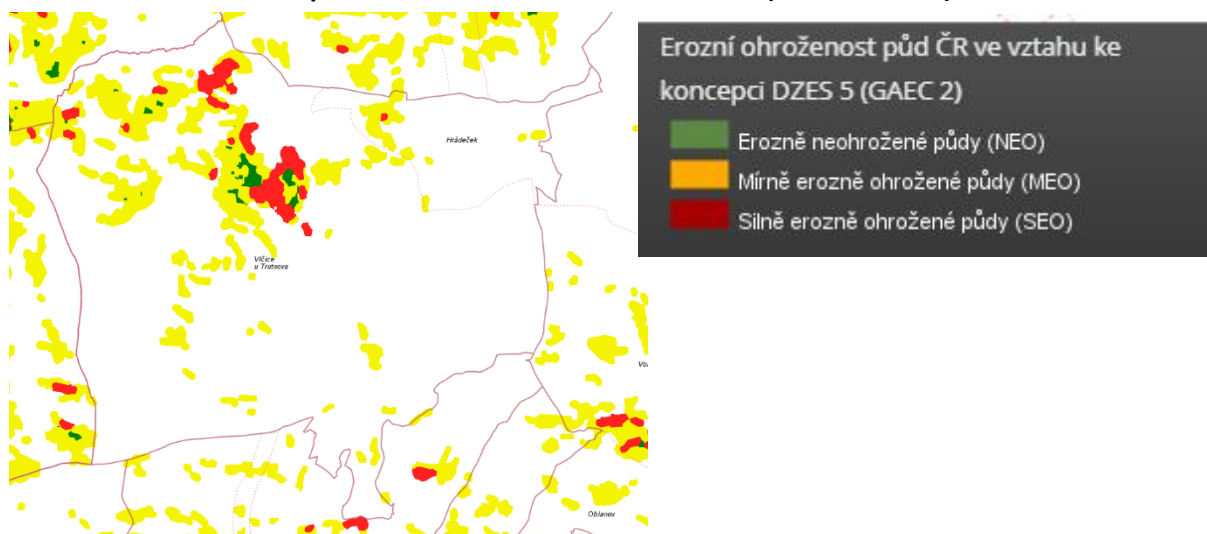
Zdroj: Geoportál SOWAC-GIS <https://geoportal.vumop.cz/>; upraveno

O erozní ohroženosti půd na území obce Vlčice vypovídá **obrázek 20**. Z obrázku poté vyplývá že silně erozně ohrožené půdy se nacházejí na území obce pouze v několika málo lokalitách, a to především **v katastrálním území Hrádeček**. Mírně erozně ohrožené půdy jsou zastoupeny o něco větší rozlohou, nepravidelně, se však vyskytují téměř v celé katastrální oblasti. Převážná část půd na území obce však není vodní erozí ohrožena.

⁴² BPEJ je pětimístný číselný kód charakterizující zemědělské pozemky. Jednotlivé číselné hodnoty vyjadřují hlavní půdní a klimatické podmínky, které mají vliv na produkční schopnost zemědělské půdy a její ekonomické ohodnocení (zdroj: <https://bpej.vumop.cz/>).

⁴³ Do 1. třídy ochrany jsou zařazeny bonitně nejcennější půdy, které je možno odejmout ze zemědělského půdního fondu pouze výjimečně, a to převážně na záměry související s obnovou ekologické stability krajiny, případně pro liniové stavby zásadního významu. Do 2. třídy ochrany jsou zařazeny zemědělské půdy, které mají nadprůměrnou produkční schopnost. Ve vztahu k ochraně zemědělského půdního fondu jde o půdy vysoce chráněné, jen podmíněně odnímatelné a s ohledem na územní plánování také jen podmíněně zastavitelné. Do 3. třídy jsou zařazeny zemědělské půdy, které mají průměrnou produkční schopnost, do 4. třídy zemědělské půdy, které mají podprůměrnou produkční schopnost a do 5. třídy zemědělské půdy, které jsou velmi málo produkční (zdroj: ÚAP ORP Náchod, dostupné z: <https://www.mestonachod.cz/urad/vystavba/uap/default.asp>, Internetové stránky Výzkumného ústavu meliorací a ochrany půdy <https://www.vumop.cz/>).

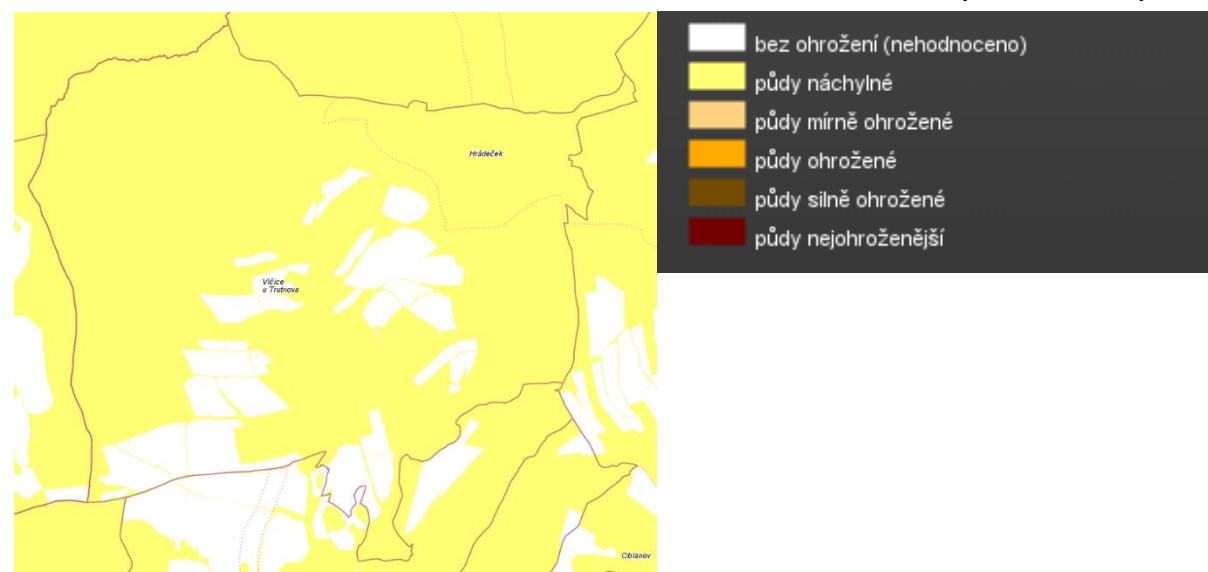
Obrázek 26: Ohroženost půd vodní erozí na území obce Vlčice (k červnu 2019)



Zdroj: Geoportál SOWAC-GIS <https://geoportal.vumop.cz/>; upraveno

Potencionální ohroženost ZPF větrnou erozí na území obce znázorňuje **obrázek 21**. Z tohoto obrázku je patrné, že jsou půdy na území katastrálního území náchylné, nebo bez ohrožení. Vývodem z tohoto obrázku by měla být informace, že je toto území větrnou erozí téměř neohroženo

Obrázek 27: Potencionální ohroženost ZPF větrnou erozí na území obce Vlčice (k červnu 2019)



Poznámka: Půdy s mírou ohrožení uvedené v legendě a nezachycené na obrázku graficky, jsou uvedeny z důvodu přehlednosti, jak je potencionální ohroženost půd členěna.

Zdroj: Geoportál SOWAC-GIS <https://geoportal.vumop.cz/>; upraveno

Kvalita ovzduší

Znečištění ovzduší představuje problém, jehož důsledky jsou velice široké. Znečištění ovzduší se spolupodílí na ovlivnění zdraví a je jedním z jeho hlavních faktorů. Jedná se např. o přímé negativní účinky látek znečišťujících ovzduší na zdraví obyvatel, zvířat, rostlin, půdy či na materiály. Další, leč zcela zásadní vliv má na strukturu a funkci ekosystémů.

Na úvod je nutné vysvětlit dva pojmy – emise a imise. **Emise** v oblasti ekologie a životního prostředí vyjadřuje uvolňování znečišťujících látek do ovzduší. **Imise** jsou emise, které se dostaly do styku se životním prostředím a jsou nahromaděny např. ve vodě, půdě, či v organizmech. Imise jsou následkem emisí⁴⁴. Jen velmi málo uvolněných znečišťujících látek si zachovává stále svou chemickou identitu po vstupu do ovzduší. Proto se pro účely hodnocení znečištění ovzduší měří imisní hodnoty.

Látek znečišťujících ovzduší, u kterých se sleduje překročení imisních limitů, je celá řada, např. **oxid siřičitý (SO₂)**, **suspendované částice (prach) o velikosti 10 mikrometrů (PM₁₀)**, **oxid dusičitý (NO₂)**, **benzen** a mnohé další⁴⁵. Nyní se zaměříme na suspendované částice, které jsou z výše zmíněných látek pro území obce (dle lokace) nejzásadnější. Bylo zjištěno množství, u suspendovaných částic, 20-28 ug/m³, což **zcela splňuje imisní limit**⁴⁶.

- **Vysvětlivka:** PM₁₀ = suspendované částice (laicky řečeno – prach) o velikosti 10 mikrometrů; ug/m³ = mikrogramy na metr krychlový

2.1.6.2 Ochrana životního prostředí

Chráněná území

Území obce Vlčice není součástí Krkonošského národního parku (KRNAP), ani jeho ochranného pásma. Není velkoplošně, ani maloplošně chráněno. Výjimku tvoří 2 území zařazené na Evropský seznam lokalit NATURA 2000, jako Evropsky významná lokalita (EVL) s názvem **Kamenná** (kód CZ0520008, plocha 2,9 ha) a **Hrádeček** (kód CZ0520020, plocha 119,9 ha).

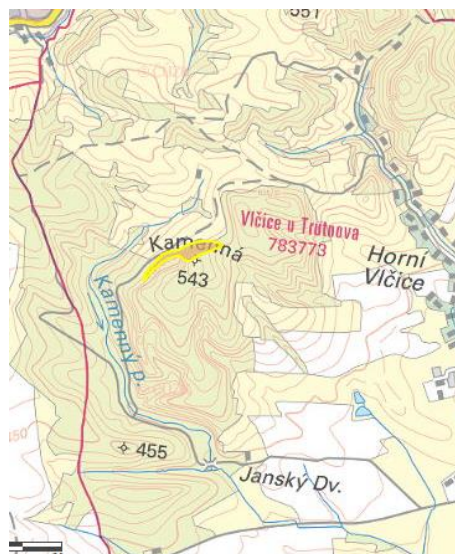
Jako první se zaměříme na EVL **Kamenná**, ta se nachází na okraji lesa, asi 1,5 km západně od obce Vlčice. Jde o geomorfologicky významnou lokalitu, ve které se nachází významná slepencová skála se zachovalými společnostmi suťových lesů. Velice významný je také výskyt ohrožených druhů rostlin. Souřadnice této oblasti jsou 15°47'24" v.d., 50°34'14" s.š. a její nadmořská výška dosahuje 500-513 m. n. m. Umístění této významné lokality je možno sledovat na **obrázku 28** (viz níže).

⁴⁴ **Zdroj:** Internetové stránky encyklopedie Wikipedia <https://cs.wikipedia.org/>

⁴⁵ Imisní limity znečišťujících látek a jejich povolený počet překročení za kalendářní rok jsou definovány v příloze 1 zákona č. 201/2012 Sb., o ochraně ovzduší.

⁴⁶ **Zdroj:** Internetové stránky Národního geoportálu INSPIRE <https://geoportal.gov.cz/>

Obrázek 28: EVL Kamenná



Druhou evropsky významnou lokalitou je **Hrádeček**. Tato EVL se nachází asi 4 km severozápadně od okresního města Trutnov (na sever od silnice Trutnov-Vlčice). EVL se nachází v katastrálním území Hrádeček, spadajícím pod obec Vlčice. Na této EVL je velice zajímavé a vzácné především to, že většina území Krkonoš a Podkrkonoší je zalesněna smrkovými lesy, zatímco tato oblast **lesy bukovými**. Toto území se nachází v nadmořské výšce 400–500 m. n. m. a jeho souřadnice jsou 15°50'15" v.d., 50°35'10" s.š. Umístění této významné lokality je možno sledovat na **obrázku 29** (viz níže)⁴⁷.

Obrázek 29: EVL Hrádeček



Zdroj obrázků 28 a 29: Internetové stránky Natura 2000 <http://www.nature.cz/natura2000-design3/hp.php>

⁴⁷ **Zdroj:** Internetové stránky Natura 2000 <http://www.nature.cz/natura2000-design3/hp.php>

2.1.7 Správa obce

2.1.7.1 Obecní úřad a kompetence obce

V komunálních volbách, proběhlých 5. a 6. října roku 2018, bylo voleno 7 zástupců obce. Voliči vybrali do zastupitelstva města zastupitelé ze 3 politických subjektů. Těmi se stali PRO VLČICE (Mgr. Roman Reil, Bořivoj Trávníček a Tomáš Cvrček), „Pro občany Vlčic“ (Ladislav Obst, Ing. Pavel Turičík a Martin Petr) a sedmým zástupcem KSČM (Jan Horký)⁴⁸. Zastupitelstvo zvolilo z řad svých členů starostou obce pana **Martina Petra** a místostarostu **Tomáše Cvrčka**.

Zastupitelstvo má řadu různorodých pravomocí⁴⁹. Zastupitelé se schází dle potřeby, **nejméně však jednou za 3 měsíce** (dáno zákonem). Zasedání je vždy veřejné a svolává jej starosta obce. Na zasedání zastupitelstva jsou probírány a diskutovány věci týkající se obce a v případě nutnosti dochází také k hlasování. Výkonná moc v oblasti samostatné působnosti přísluší radě obce, avšak ta není v obci zřízena, neboť zastupitelstvo obce je složeno z méně než 15 členů. **Pravomoci příslušející radě obce jsou rozděleny mezi zastupitelstvo a starostu obce.**

V obci jsou zřízeny dva výbory: finanční a kontrolní (tyto výbory zastupitelstvo musí zřídit vždy)⁵⁰. **Finanční výbor** je jednak kontrolním orgánem zastupitelstva obce, ale také současně iniciačním orgánem. Má za úkol především kontrolovat hospodaření s majetkem a finančními prostředky obce, zároveň však může iniciativně navrhnout vhodné čerpání finančních prostředků. **Kontrolní výbor** převážně provádí kontrolu plnění usnesení zastupitelstva obce. Oba výbory jsou v obci složeny ze tří členů. Více informací o organizační struktuře obce Vlčice lze nalézt na oficiálních stránkách obce Vlčice (www.ou-vlcice.cz)

2.1.7.2 Hospodaření a majetek obce

Rozpočet obce je podrobný finanční plán na jeden kalendářní rok. V obci Vlčice je rozpočet pro daný rok obvykle schvalován na začátku téhož roku (např. rozpočet na rok 2019 byl schválen v lednu roku 2019). Sestavený rozpočet musí být předložen zastupitelstvu obce, které jej schvaluje. Rozpočet tvoří **příjmová** a **výdajová** část. Sestavený rozpočet by měl být dlouhodobě vyrovnaný, to znamená, že se příjmy = výdajům. Pokud by se zastupitelstvo obce shodlo na tom, že rozpočet bude deficitní, musí jej pokrýt přebytky z minulých let, smluvně zabezpečenou půjčkou či vydáním vlastních dluhopisů (k čemuž většinou u menších obcí nedochází). Když se následně hodnotí rozpočet za uplynulý rok, skutečnost může být odlišná, tedy že příjmy byly větší než výdaje nebo naopak. Příjmovou a výdajovou stranu rozpočtu tvoří celá řada kapitol, **příjmy**: daňové příjmy – největší část, poté příjmy kapitálové, nedaňové a transferové; **výdaje**: běžné a kapitálové (především investice)⁵¹.

⁴⁸ **Zdroj:** <https://www.idnes.cz/volby/komunalni?t=vysledkyobec&o=8&o2=CZ0525&o3=579823&obec=vlcice>

⁴⁹ Konkrétní pravomoci jsou uvedeny v §84 a §85 zákona č. 128/2000 Sb., o obcích

⁵⁰ § 117, odst. 2 zákona č. 128/2000 Sb., o obcích

⁵¹ Příjmy a výdaje rozpočtu obce tvoří zejména: příjmy viz §7 zákona č. 250/2000 Sb., výdaje viz §9 zákona č. 250/2000 Sb., o rozpočtových pravidlech územních rozpočtů

Rozpočet obce Vlčice na rok 2019 je plánovaný jako rozpočet **vyrovnaný**, kde předpokládané příjmy činí 9 933 500,-Kč a předpokládané výdaje 9 933 500,- Kč. Následující **tabulka 27** znázorňuje informace o tom, jak se plánovaný rozpočet liší se skutečností. Uvedeny jsou dále informace o struktuře příjmů a výdajů v procentuálním vyjádření.

Tabulka 27: Vývoj plánovaného a skutečného rozpočtu obce Vlčice v letech 2016 až 2018

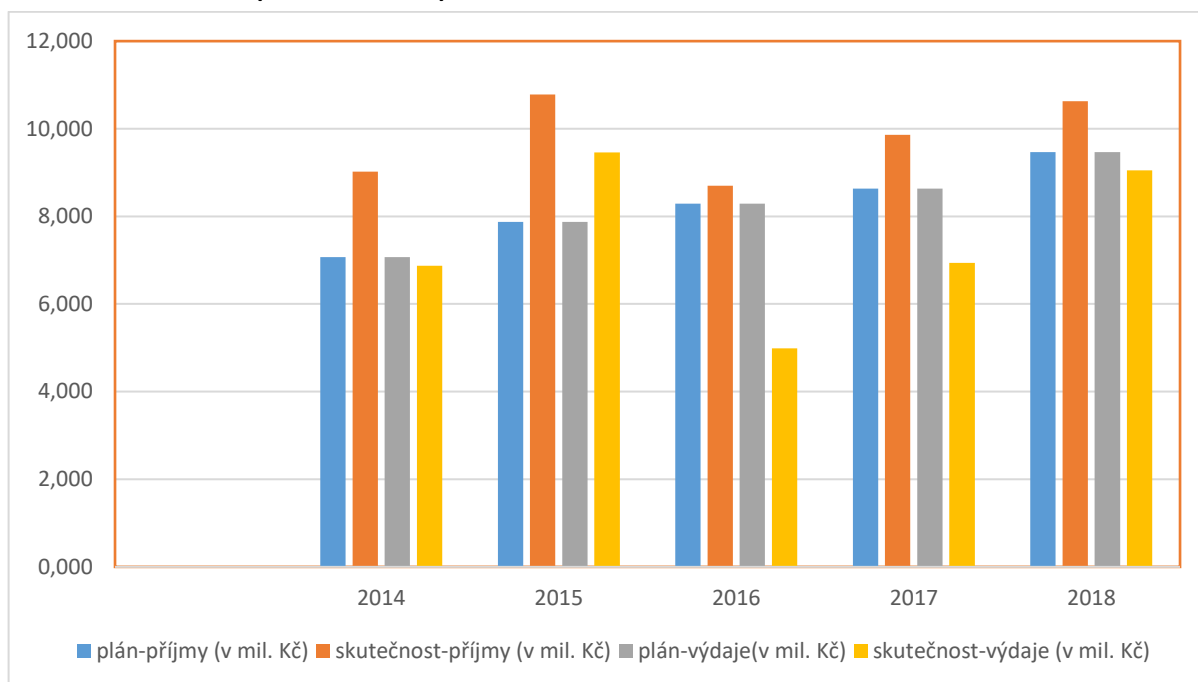
rok	2016	2017	2018	
Plán-příjmy (v Kč)	8 292 180	8 634 820	9 465 770	
Plán-výdaje (v Kč)	8 292 180	8 634 820	9 465 770	
Skutečnost-příjmy (v Kč)	8 696 942	9 861 348	10 628 843	
z toho (v %)	Daňové příjmy	83,39 %	79,44 %	82,44 %
	Nedaňové příjmy	6,80 %	7,78 %	8,83 %
	Transfery	9,70 %	12,60 %	8,42 %
	Kapitálové příjmy	0,11 %	0,18 %	0,31 %
Skutečnost-výdaje (v Kč)	4 986 893	6 940 524	9 053 393	
z toho (v %)	Běžné	100 %	85,85 %	61,17 %
	Kapitálové	0 %	14,15 %	38,83 %

Zdroje: Informační portál Ministerstva financí MONITOR <https://monitor.statnipokladna.cz/>
Internetové stránky obce Vlčice www.ou-vcice.cz

Z **tabulky 27** vyplývá, že největší podíl příjmů obce tvoří **daňové příjmy**. Tento fakt je zcela typický i pro ostatní obce a v námi sledovaných letech se neliší. Jediný rozdíl, který může nastat (ne v námi sledovaném období) je v případě, kdy dojde k velké dotaci (například: národní/evropské) a tudíž vzrostou transferové příjmy. Nejmenší podíl zastoupení představovaly příjmy **kapitálové**. Ty jsou tvořeny především prodejem hmotného a nehmotného majetku obce (budovy, akcie, dluhopisy a jiné). Tj. důvodem toho, že tato příjmová kategorie bývá v těchto mezích (řád desetin procenta) a k jeho nárůstu dochází pouze v případech prodeje, kdy může tato kategorie exponenciálně vzrůst.

Následující **graf 11** pro přehled demonstruje, jak se plánovaný rozpočet na daný rok může/nemusí lišit se skutečností. Fakt že se plán a skutečnost liší je logické, neboť v průběhu roku dochází ke změnám v rozpočtu vlivem **rozpočtových opatření**. Rozpočtové opatření je právo, v případě obce Vlčice, zastupitelstva, v závislosti na aktuální situaci, změnit rozpočet obce. Tato situace může souviset s neplánovanými výdaji, či se změnou vybírané částky daní. Souvisí to jednak s investiční aktivitou v obci v daných letech, případně se mohou objevit neočekávané situace, které je potřeba okamžitě vyřešit.

Graf 11: Srovnání plánovaného a skutečného rozpočtu na příjmové a výdajové stránce v obci Vlčice v období 2014-2018 (v milionech Kč)



Zdroje: Informační portál Ministerstva financí MONITOR <https://monitor.statnipokladna.cz/>; tento graf vychází z **tabulky 27** PRO Vlčice (tohoto dokumentu).

Zdroje financování a investiční aktivity

Co se týče financování investičních aktivit týkajících se rozvoje obce, lze využít řadu zdrojů financování. Tyto zdroje lze rozdělit do tří základních skupin⁵²:

- 1) **Vlastní prostředky obecního rozpočtu** – jedná se o část rozpočtu obce, která zbude po odečtení těch výdajů obecního rozpočtu, které musí obec vynaložit pro splnění svých základních funkcí (obligatorních výdajů).
- 2) **Prostředky partnerů rozvoje v obci**
 - a) *Prostředky podnikatelských subjektů* – podnikatelský subjekt se podílí na spolufinancování některých aktivit, činností (jak podnikatel, tak obec má ze vzájemného spolufinancování v konečném důsledku užitek).
 - b) *Prostředky spolků, občanských sdružení a dalších neziskových organizací v obci* – tyto subjekty zajišťují a pořádají řadu aktivit v obci, přičemž financování těchto aktivit lze někdy zajišťovat pouze za pomoci zdrojů, které jsou určeny právě jen pro neziskové organizace.
 - c) *Prostředky občanů* – jedná se o formu příspěvku občanů na nějakou konkrétní aktivitu (např. sbírka na ohňostroj).

⁵² **Zdroj:** <http://www.rozvojobci.cz/news/financovani-rozvoje-obce-souhrn/>

- d) Příjmy ze sdružování prostředků – např. obce sdružují své prostředky na společné zajišťování a financování dohodnutých aktivit, na které by jedna obec neměla dostatečné zdroje, resp. financování samostatně by bylo neefektivní a nerentabilní.

3) Cizí zdroje

- a) Účelové dotace – mají přesně vymezený účel použití, jedná se zejména o dotace **státní, krajské** a o dotace **ze Strukturálních fondů EU** – dotační zdroje představují většinou určitý podíl financování konkrétní aktivity, část dané aktivity musí obce financovat sami z vlastního rozpočtu (tzv. **kofinancování**).
- b) Úvěr od banky, půjčky a finanční výpomoc od jiných subjektů, příjmy z vydání dluhopisů a dalších cenných papírů – u těchto příjmů vzniká obci dluh, se kterým musí do budoucna počítat (včetně úroků). Většinou si obce půjčují na zajištění finančních prostředků na náhlé/nečekané výdaje, nebo na investiční akce pro budoucí generace. Pro obec může být, nežádka, výhodné půjčení peněz od finančních subjektů. To je způsobeno tím, že je obec pro finanční instituci velice solventním partnerem s malým rizikem nesplácení, tedy reliabilní.

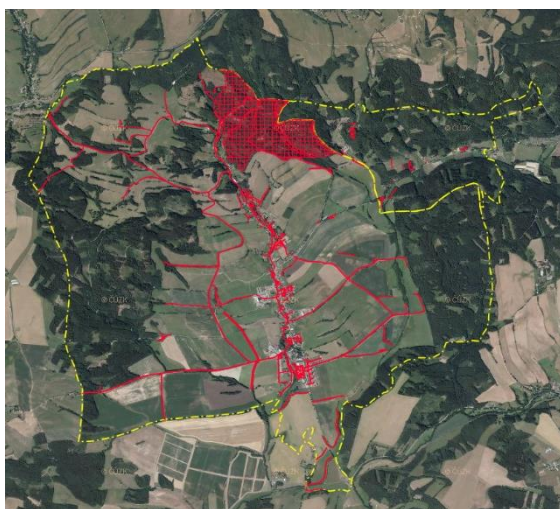
Majetek obce

Majetek ve vlastnictví obce můžeme podle povahy rozdělit na **movitý** a **nemovitý**. Do **movitého majetku**, formy vlastnictví, můžeme zařadit různé předměty, např. dopravní prostředky, zařízení, materiál apod. **Nemovitý majetek** představují pozemky, budovy, ale také další vlastněné prostory⁵³.

Do majetku obce je také třeba zahrnout **majetek finanční**. Může se jednat o majetek, jež může mít obec uchována na účtech v bance (investiční, běžný, ...), ale také o majetek v dluhopisech, akciích a jiných finančních derivátech.

Nyní se zaměříme na obecní pozemky (dle IČ), jež demonstruje **obrázek 25**.

Obrázek 30: Pozemky obce na katastrálním území obce (dle IČ)



Zdroj: Mapy ze stránek obce na <https://maps.cleerio.cz>; červeně vyznačené jsou pozemky obce

⁵³ **Zdroj:** Internetové stránky encyklopedie Wikipedia <https://cs.wikipedia.org/>

Hospodaření s majetkem obce

Obec musí s majetkem **hospodařit**. Pod tímto slovem si můžeme představit slova jako prodej, koupě, směna či pronájem. Nesmíme však zapomínat na to, že typickou činností je údržba, užívání a nakládání s tímto majetkem. Je samozřejmé, že by obec měla dbát na blaho svých obyvatel, a tudíž by s tímto majetkem neměla zacházet **bezhlavě a neuváženě**. Obec by se tedy měla chovat přesně opačně, než je význam/definice těchto slov. Měla by jednat **účelně a hospodárně**, a především **v rámci zákonem vymezené působnosti**.

Obrázek 31: Obecní úřad ve Vlčicích



Zdroj: Vlastní průzkum

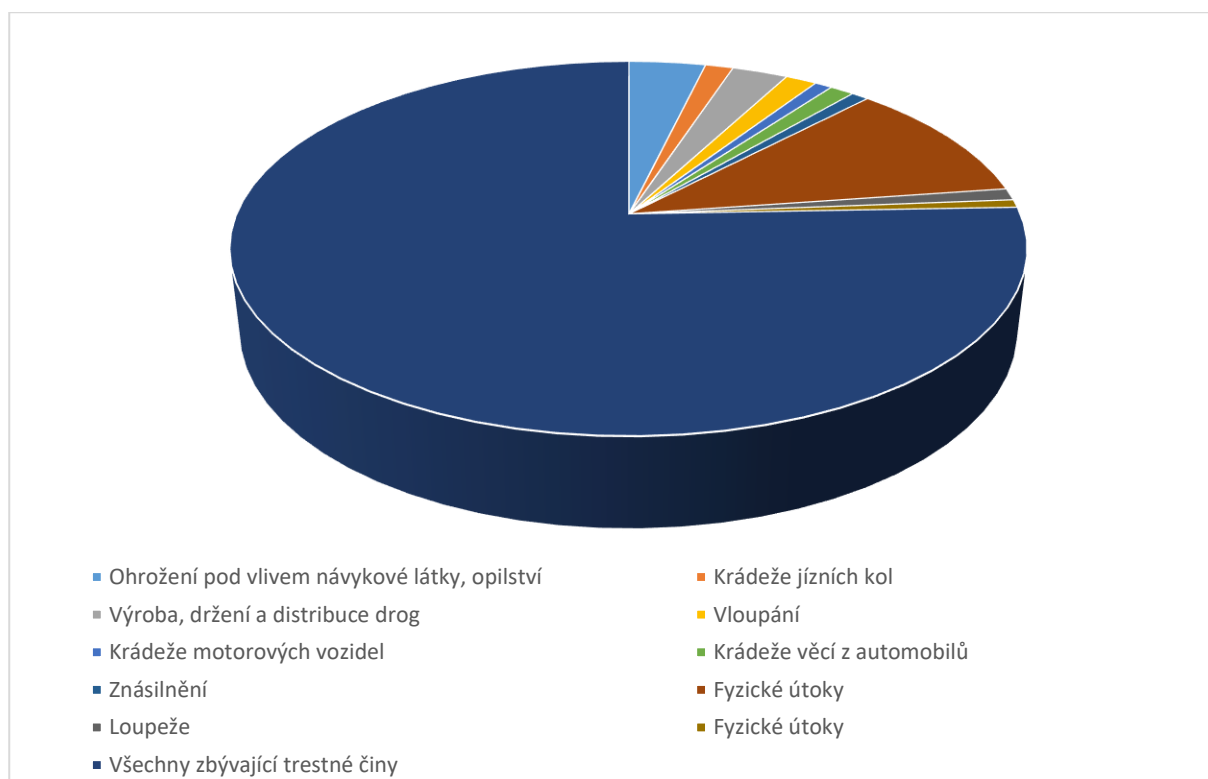
2.1.7.3 Bezpečnost

Území obce Vlčice spadá z hlediska zajišťování bezpečnosti pod **obvodní oddělení Policie České republiky Trutnov (OOP Trutnov)**. Tj. strážníci, kteří pracují na tomto oddělení PČR mají na starost obce, jež spadají do působnosti OOP Trutnov. Těmito obcemi jsou Chvaleč, Radvanice v Čechách, Staré Buky, Trutnov a právě Vlčice⁵⁴. Policie v Trutnově poté, v těchto lokalitách, působí a zajišťuje bezpečnost a pořádek.

Obecní policie není v obci Vlčice zřízena.

Co se týče statistik kriminality, její přehled je uveden v **grafu 12**. Ten demonstruje kriminalitu v okrese Trutnov, do něž spadá obce Vlčice. Konkrétně se jedná o zhodnocení počtu zjištěných trestných činů a jejich klasifikaci.

Graf 12: Kriminalita v okrese Trutnov



Zdroj: PČR prostřednictvím mapy kriminality: <https://www.mapakriminality.cz/>; za rok 2018

U tohoto grafu (**graf 12**) je nutné zmínit pojem **index kriminality**. Index kriminality je číslem, za nímž se skrývá počet kriminálních činů na 10 000 obyvatel (v tomto případě leden-prosinec 2018). Na území okresu Trutnov toto číslo dosáhlo hodnoty **159,1**. Toto číslo zhruba odpovídá průměru České republiky. Konkrétní hodnoty včetně objasněných a neobjasněných případů kriminality je možno sledovat v **tabulce 28** (viz níže).

⁵⁴ **Zdroj:** Internetové stránky Policie České republiky <https://www.policie.cz/>

Tabulka 28: Rozbor trestných činů na území okresu Trutnov

Typ trestného činu	Počet objasněných	Počet neobjasněných	Počet dodatečně objasněných
Ohrožení pod vlivem návykové látky, opilství	20	2	0
Krádeže jízdních kol	2	6	0
Výroba, držení a distribuce drog	16	0	0
Vloupání	3	5	1
Krádeže motorových vozidel	3	2	2
Krádeže věcí z automobilů	3	4	0
Znásilnění	3	2	0
Fyzické útoky	59	4	6
Loupeže	3	3	1
Vloupání do víkendových chat FO	1	1	0
Všechny zbývající trestné činy	316	107	26

Zdroj: PČR prostřednictvím mapy kriminality: <https://www.mapakriminality.cz/>; za rok 2018

Z tabulky (tabulka 28) je velice dobře patrné, že mimo všechny zbývající trestné činy (kam jsou zařazeny všechny blíže nespecifikované trestné činy), zaujímají největší prostor fyzické útoky. Dále je možné si všimnout, že 76 % trestné činnosti bylo objasněno, což je relativně vysoký podíl. Toto číslo je výsledkem práce Policie ČR (viz Bezpečnost výše).

V rámci bezpečnosti je důležitým prvkem také **protipožární ochrana**. V obci Vlčice funguje jednotka sboru dobrovolných hasičů, leč pouze pro děti a mladistvé formou účastí na hasičských soutěžích a pořádáním akcí. Výjezdová jednotka SDH Vlčice má konkrétně 13 členů.

Nejbližším hasičským sborem je Hasičský Záchranný Sbor Královéhradeckého Kraje – Územní Odbor Trutnov⁵⁵. V okrese Trutnov se nacházejí tři stanice Hasičského záchraného sboru České republiky, přičemž nejbližší je právě v Trutnově (Náchodská 475, 541 01 Trutnov 3).⁵⁶

Varovný systém v obci zajišťuje bezdrátová sířena.

Obec Vlčice má zpracovaný Povodňový plán v rámci **Povodňového plánu ORP Trutnov**. Hlásné profily se podle významu rozdělují do tří kategorií⁵⁷. Na území obce Vlčice je jeden hlásný profil, kategorie C⁵⁸. Jeho název je Vlčice – škola a leží na Vlčickém potoce.

⁵⁵ **Zdroj a blíže viz:** Internetové stránky Hasičského záchraného sboru České republiky <https://www.hzscr.cz/>

⁵⁶ **Zdroj:** Internetové stránky Hasičského záchraného sboru České republiky <https://www.hzscr.cz/>

⁵⁷ **Kategorie A** – základní hlásné profily – jsou vybrané profily s vodoměrnými stanicemi na významných vodních tocích. Informace z těchto profilů jsou nezbytné pro řízení opatření k ochraně před povodněmi na národní úrovni, nebo jsou využívány pro předpovědní povodňovou službu. Jsou profesionálně provozované Českým hydrometeorologickým ústavem nebo správci povodí.

Kategorie B – doplňkové hlásné profily – jsou profily na vodních tocích, které jsou nezbytné pro řízení opatření k ochraně před povodněmi na regionální (krajské) úrovni. Jsou zřizovány krajskými úřady a provozovány místně příslušnými obcemi.

Kategorie C – pomocné hlásné profily – jsou účelové profily na vodních tocích, které mohou zřídít a provozovat pro své potřeby obce nebo vlastníci ohrožených nemovitostí. Zdroj: Internetové stránky mapových služeb Středočeského kraje http://gis.kr-stredocesky.cz/webmap/pov_plan/Plan/html_cz020/b_ohrozeni_hp.htm

⁵⁸ **Zdroj a blíže viz:** Povodňový plán obce s rozšířenou působností Trutnov <http://kralovehradecky.dppcr.cz>

Výjezdové středisko zdravotnické záchranné služby na území obce není, nejbližší je v okresním městě Trutnov, a to na adrese Česká 388, 541 01 Trutnov.

Co se týče **bezpečnosti spojené s automobilovou dopravou**, v obci není instalován radar na měření rychlosti automobilů.

2.1.7.4 Partnerství obce

Partnerstvím je myšleno jednak zapojení obce Vlčice do organizací, sdružení, svazků obcí apod., dále spolupráce se subjekty v rámci obce i mimo území obce.

Spolupráce se subjekty v rámci obce

Obec spolupracuje s většinou organizací působících v obci. V některých případech je tato spolupráce velmi intenzivní, v některých méně. Zájmové spolky i příspěvkové organizace každoročně pořádají různé společenské, kulturní či sportovní akce ve spolupráci s obcí nebo naopak obec pořádá různorodé akce ve spolupráci se zájmovými spolky či příspěvkovými organizacemi.

Spolupráce se subjekty mimo obec

Obec Vlčice v současné době **nemá partnerskou obec v České republice, ani v zahraničí**.

Dále probíhá spolupráce např. formou dobrovolných svazků obcí (DSO), viz tato kapitola, část Členství v zájmových sdruženích a organizacích.

Spolupráce s firmami a dalšími podnikatelskými subjekty je nárazová a probíhá tehdy, když obec potřebuje řešit nějakou konkrétní aktuálně vzniklou situaci. V případě, že obec, nebo nějaký subjekt, pořádá nějakou místní mimořádnou akci, obce se může domluvit na spolupráci například s externí společností.

Členství v zájmových sdruženích a organizacích

Obec Vlčice je členem několika sdružení, přičemž 3 nejzásadnější jsou: Sdružení měst a obcí ČR, Místní akční skupina Království – Jestřebí hory, o. p. s. a Společenství měst a obcí Podkrkonoší.

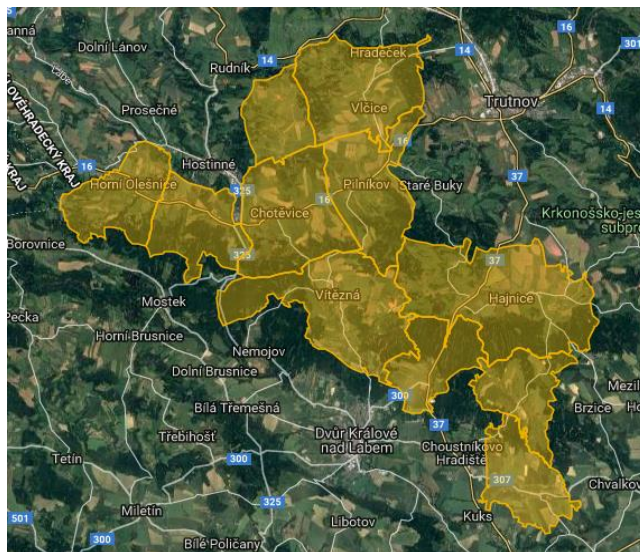
Jako první se zaměříme na **Svaz měst a obcí České republiky (SMO ČR)**. Činnost Svazu je založena především na aktivitě starostů, primátorů a členů zastupitelstev obcí a měst, kteří se nad rámec svých povinností věnují i obecným problémům samosprávy⁵⁹. Obec Vlčice je jeho členem od 19. 5. 1995.

Dalším je **Místní akční skupina Království – Jestřebí hory, o. p. s. (MAS KJH)**, pod tuto organizaci spadá třetí, výše zmíněný, spolek **Společenství obcí Podkrkonoší**. Tyto organizace jsou společenství občanů, neziskových organizací, a dále soukromé a podnikatelské sféry. Ty spolupracují na rozvoji venkova, zemědělství, ale také například na získávání prostředků ze Strukturálních fondů EU. MASJH se poté skládá ze Společenství obcí Podkrkonoší a Svazku obcí Jestřebí hory. Na vymezení území, jež spadají do jednotlivých sdružení se můžeme podívat na **obrázky 32 a 33** (viz níže)⁶⁰.

⁵⁹ **Zdroj a bližší informace:** Internetové stránky Svazu měst a obcí České republiky <https://www.smocr.cz/>

⁶⁰ **Zdroj:** Internetové stránky spolků; viz výše: <http://www.kjh.cz> a <https://www.podkrkonosi.info>

Obrázek 32: Mapa regionu Společenství obcí Podkrkonoší



Zdroj: Společenství obcí Podkrkonoší <https://www.podkrkonosi.info>

Obrázek 33: Mapa regionu Místní akční skupina Království – Jestřebí hory, o. p. s.



Zdroj: Místní akční skupina Království – Jestřebí hory, o. p. s. <http://www.kjh.cz>

Důležité je zmínit, že tato spolupráce může obcím pomoci dosáhnout cílů a realizovat projekty, na které by samy nedosáhly. Proto je tato spolupráce klíčová a je velice dobře, že je obec Vlčice v těchto organizacích členem a drží zde pevné a rovnocenné místo s ostatními partnery.

2.2 Zhodnocení dotazníkového šetření

Dotazníkové šetření bylo realizováno v průběhu června a července 2019. Občané a subjekty působící v obci měli k dispozici dvě varianty, jak dotazník vyplnit – dotazník byl v papírové podobě distribuován do schránek jednotlivých domácností prostřednictvím zpravodaje Vlčický občasník, dotazník bylo také možné vyplnit on-line přímo na internetových stránkách. Dotazník obsahoval celkem 16 otázek:

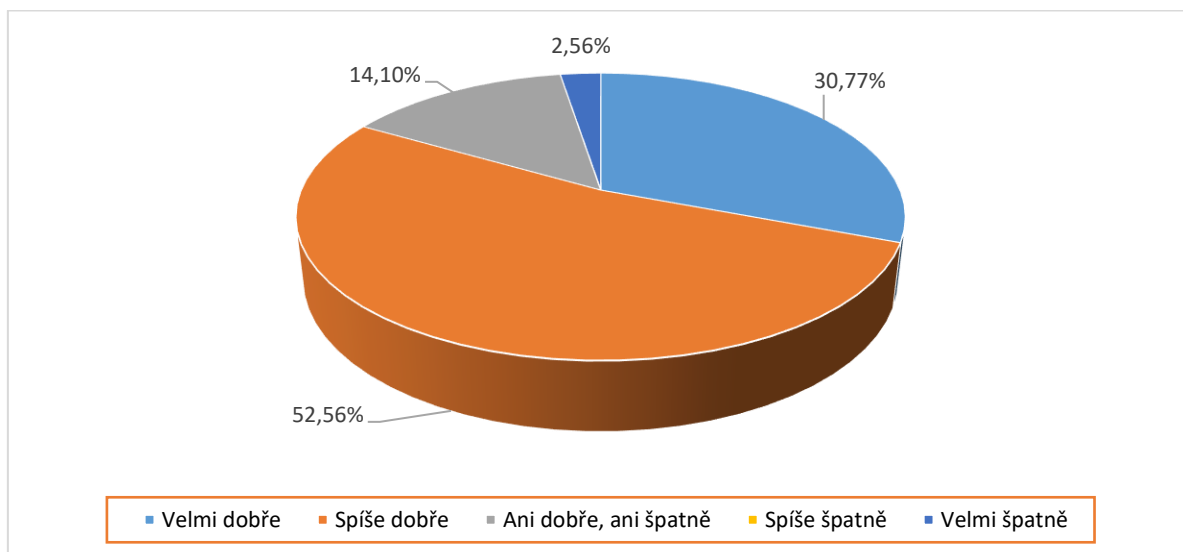
1. Jak se Vám v obci žije?
2. Co se Vám na naší obci nejvíce líbí?
3. Co se Vám na naší obci nelíbí?
4. Jaké služby Vám v naší obci nejvíce chybí?
5. Pokuste se zhodnotit obec z hlediska níže uvedených podmínek,
6. Mezilidské vztahy považují v obci za:
7. Myslíte si, že obyvatelé obce mají dostatek příležitostí ke vzájemným společenským kontaktům?
8. Sledujete informace o dění v obci na webových stránkách?
9. Jste ochoten/ochotna udělat něco pro rozvoj své obce?
10. Představte si, že můžete rozhodnout o využití obecních finančních prostředků. Na co byste je přednostně využil/a?
11. Obecné informace o respondentovi.
12. Věk.
13. Vaše vzdělání.
14. Jak dlouho v obci žijete/působíte?
15. Typ Vaší domácnosti.
16. Vaše další náměty, připomínky, komentáře:

Kompletní znění dotazníku je náplní přílohy 2.

Celkem bylo odevzdáno 78 vyplněných dotazníků, z čehož 71 bylo vyplněných online a 7 papírovou formou. Z tohoto čísla je patrné, že dotazník vyplnilo necelých 15 % obyvatel obce a jde o velice slušný a reprezentativní vzorek.

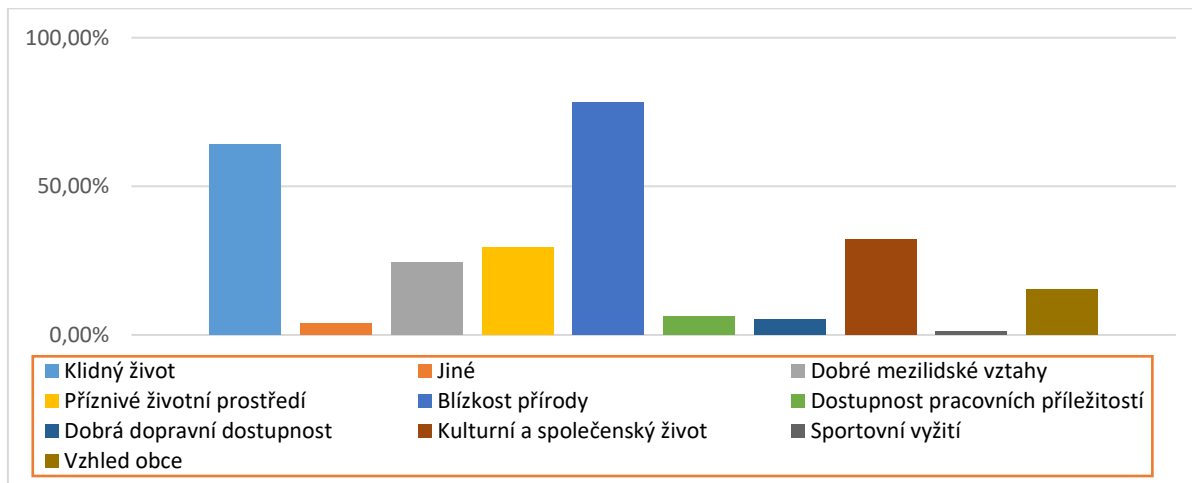
Výsledky dotazníkového šetření:

Graf 13: Výsledky otázky č. 1



Z **grafu 13** vyplývá, že se více než 83 % respondentů žije v obci velmi dobře, nebo spíše dobře. Z těchto odpovědí je tudíž dobře patrné, že pro většinu respondentů je obec Vlčice dobrým místem pro život.

Graf 14: Výsledky otázky č. 2



Z **grafu 14** lze vyčíst, že se respondentům na obci nejvíce líbí Blížkost přírody a Klidný život. Do odpovědi Jiné respondenti zařadili: moje rodina, nic a dostupnost služeb – obchod, škola, školka, hospoda, ...

Tabulka 29: Výsledky otázky č. 3

Odpověď	Podíl responzí	Počet responzí
Špatné vztahy mezi lidmi	12,80 %	10
Nepořádek v obci	9 %	7
Špatné podmínky pro podnikání	0 %	0
Jiné:	25,60 %	20
Nezájem lidí o obec	29,50 %	23
Málo kvalitní ŽP	14,10 %	11
Nedostatek pracovních příležitostí	16,70 %	13
Nedostatek či špatná dostupnost obchodů a služeb	33,30 %	26
Nedostatečný kulturní a společenský život	10,30 %	8
Špatná dostupnost lékaře	17,90 %	14
Nevyhovující veřejná doprava	30,80 %	24
Nedostatečná bytová výstavba	6,40 %	5

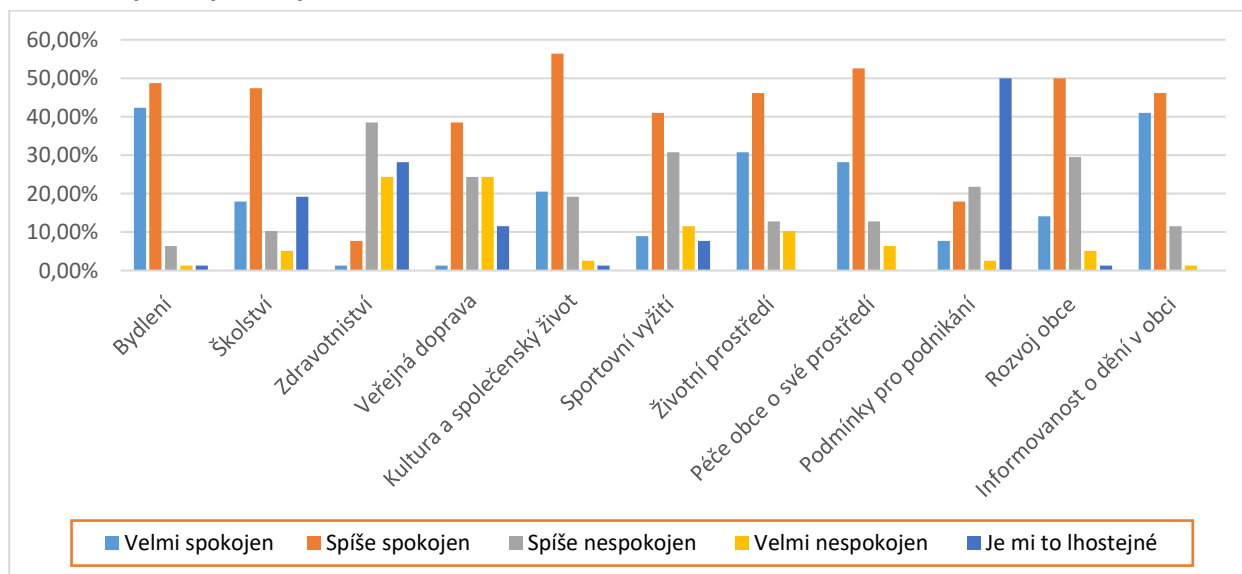
Na otázku „Co se Vám v naší obci nelíbí“ byly nejčastějšími odpověďmi: Nedostatek či špatná dostupnost obchodů a služeb (33,3 %), Nevyhovující veřejná doprava (30,8 %), Nezájem lidí o obec (29,5 %) a Jiné (25,6 %). Mezi Jiné respondenti zařadili především: chybějící chodníky v obci, nebezpečnou křižovatku na severu obce (křižovatka Trutnov x Hrádeček) a bioplynovou elektrárnu. U té obyvatelům nejvíce vadí hluk, zápach, znečištění komunikací a hustá doprava dovážející její palivo.

Odpovědi na otázku č. 4

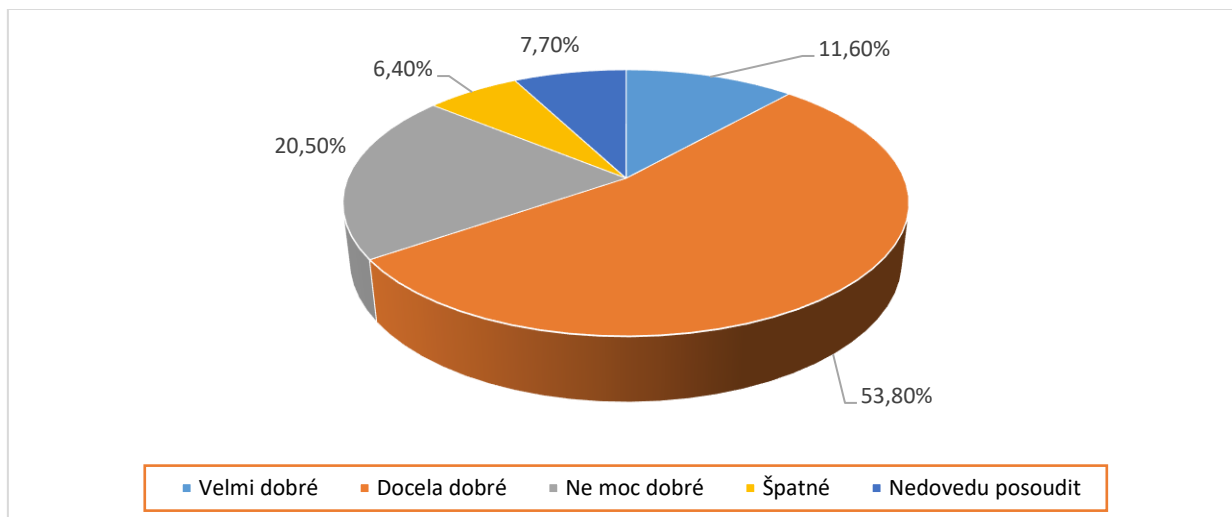
Nejčastějšími odpověďmi na otázku: „Jaké služby v obci Vám nejvíce chybí?“ byly:

- Bankomat
- Větší, vybavenější prodejna potravin s lepším sortimentem a delší otevírací dobou
- Veřejná doprava
- Kvalitnější stravovací zařízení
- Hospoda
- Příznivější otevírací doba pošty

Graf 15: Výsledky otázky č. 5

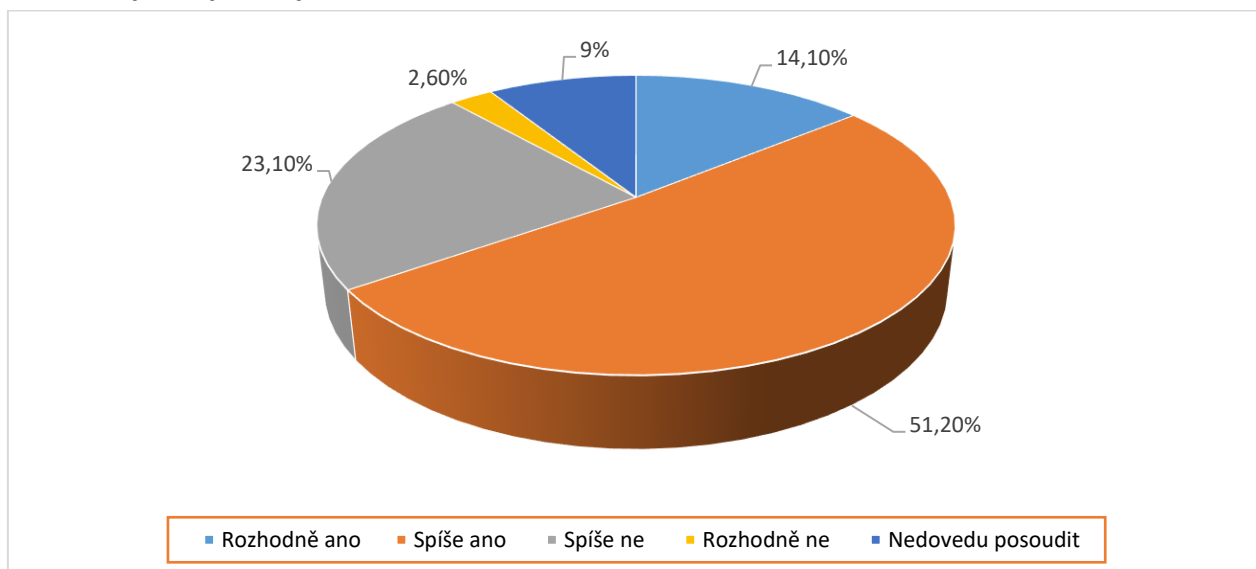


Graf 16: Výsledky otázky č. 6



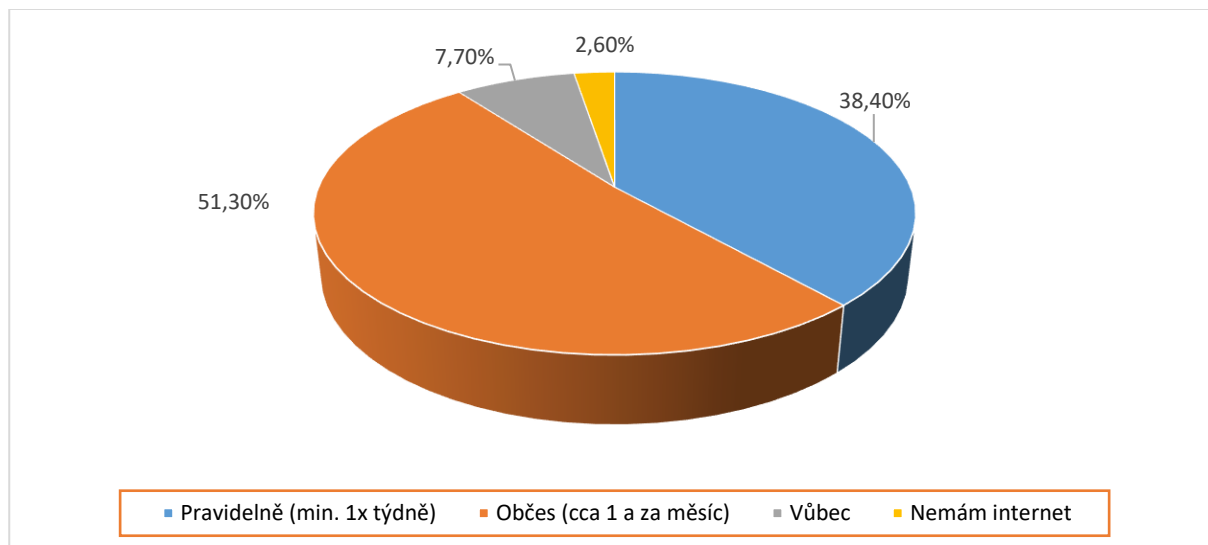
Výsledky otázky č. 6: „Mezilidské vztahy v obci považujete za:“ demonstrují, že více než 65 % respondentů považuje mezilidské vztahy v obci Vlčice za velmi dobré a docela dobré. Naproti tomu 27 % respondentů je vnímá jako ne moc dobré, případně špatné.

Graf 17: Výsledky otázky č. 7



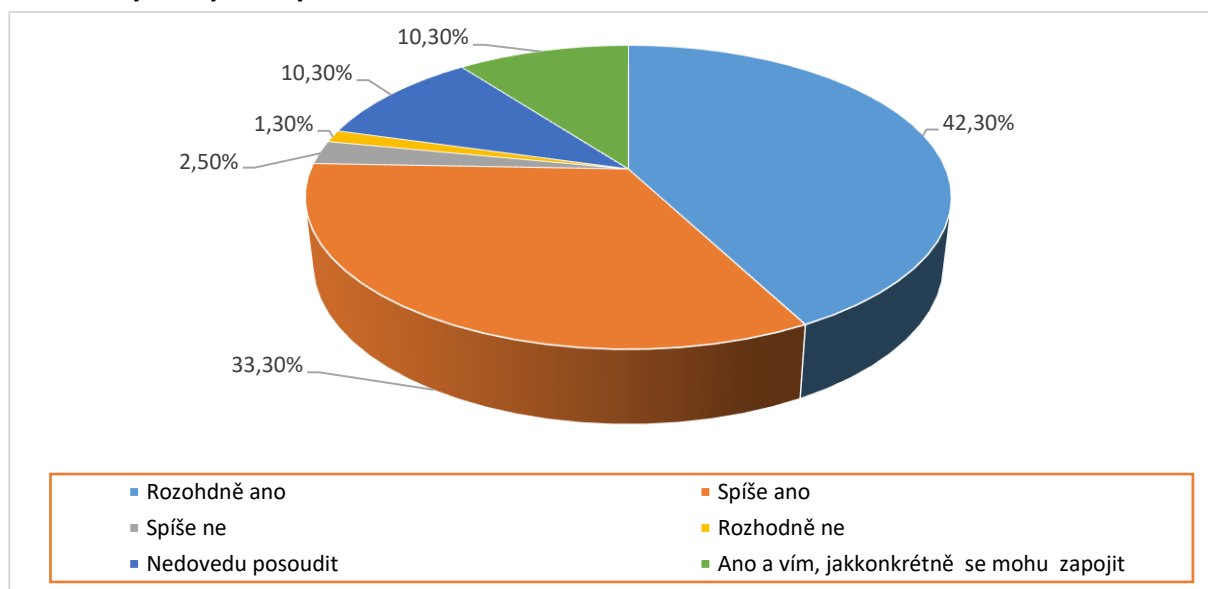
Na tomto grafu je zajímavé pozorovat, že jedna čtvrtina všech respondentů odpověděla, že nemá dostatek příležitostí ke vzájemným společenským kontaktům. S tímto faktem by měla obec do budoucnosti pracovat a v tom jí napomůže i strategická část tohoto dokumentu.

Graf 18: Výsledky otázky č. 8



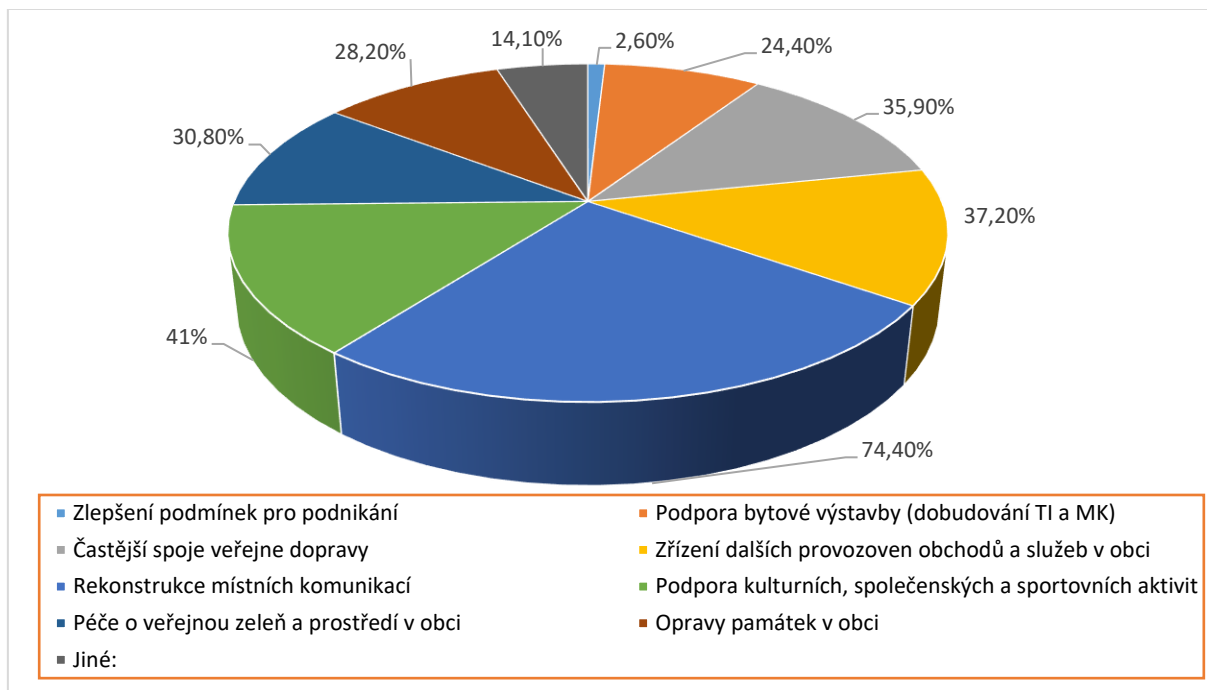
Z tohoto grafu vychází, pro obec, velice příznivá informace, že téměř 90 % respondentů sleduje internetové stránky obce, a to alespoň jednou měsíčně. Téměř 40 % respondentů sleduje tyto stránky minimálně 1x za týden. Tato informace je pro obec zcela zásadní, jelikož jde o jeden z hlavních kanálů, kterými obec komunikuje se svými občany.

Graf 19: Výsledky otázky č. 9



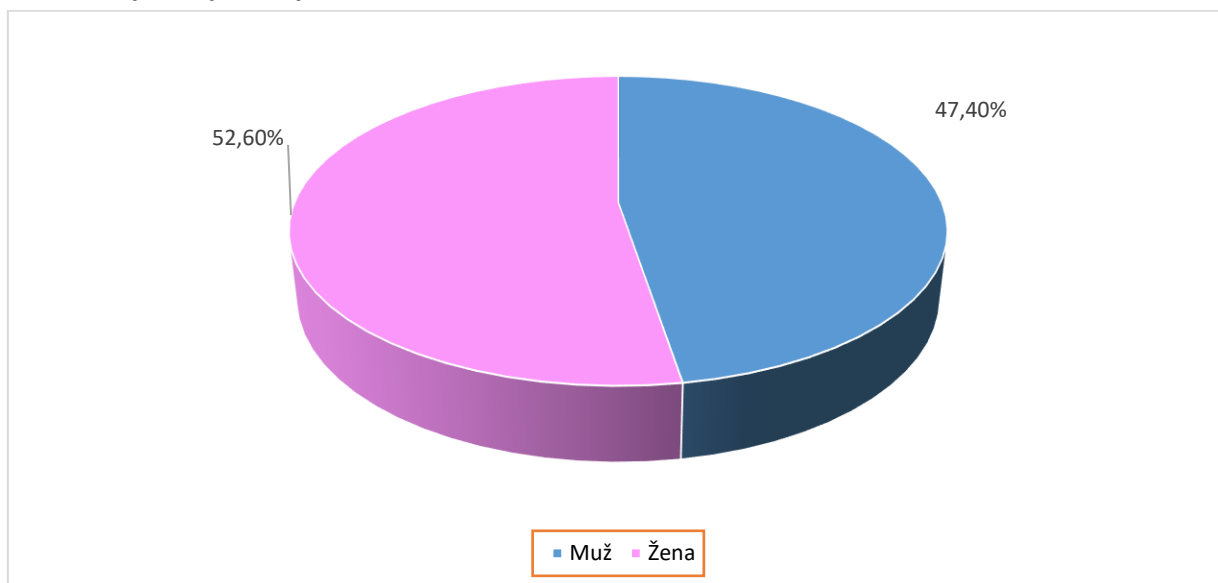
Na otázku: „Jste ochoten/ochotna udělat něco pro rozvoj své obce?“ odpovědělo více, než 85 % respondentů kladně. Další 10 % respondentů nedokázalo posoudit a pouze 2,8 % respondentů nebylo ochotno udělat něco pro rozvoj obce Vlčice. Přes 10 % respondentů dokonce vědělo, jak se konkrétně může zapojit. Jako příklad lze uvést: pomoc při akcích, brigády, aktivity pro děti a dospělé apod.

Graf 20: Výsledky otázky č. 10

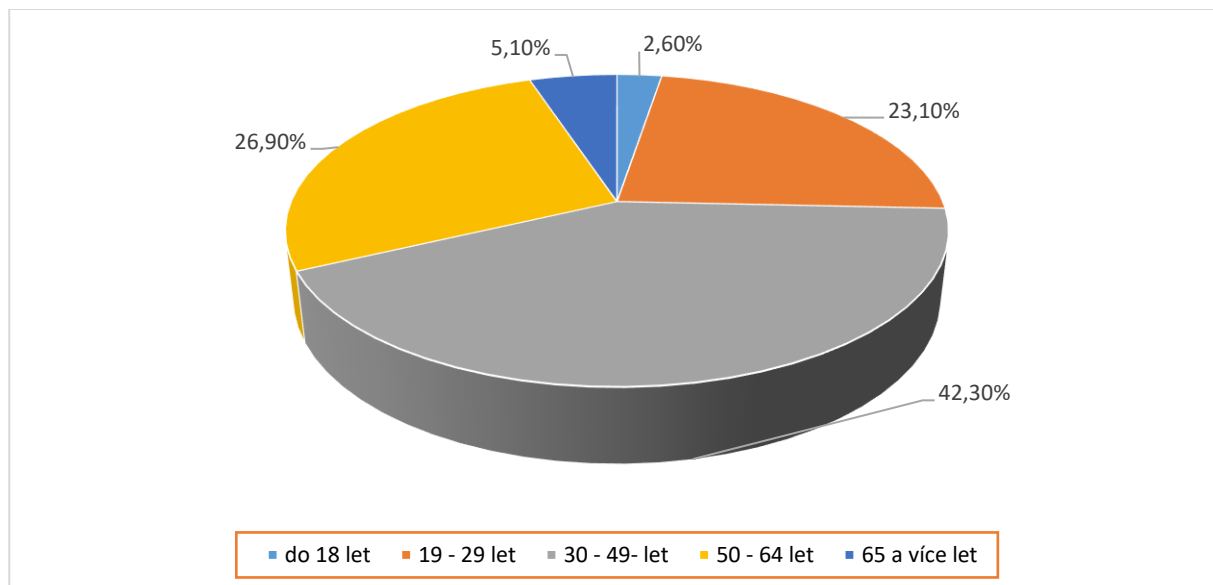


Otázka č. 10 směřovala na to, jak by se respondenti chovali, pokud by měli právo rozhodovat o využití veřejných financí. Největší část respondentů (74,4 %) by rekonstruovala místní komunikace, dále by respondenti podporovali kulturní a společenské akce a sportovní aktivity (41 %). Dalšími, pro respondenty, důležitými investicemi by byly například: zřízení dalších provozoven obchodů a služeb v obci (37,2 %) a častější spoje veřejné dopravy (35,9 %).

Graf 21: Výsledky otázky 11

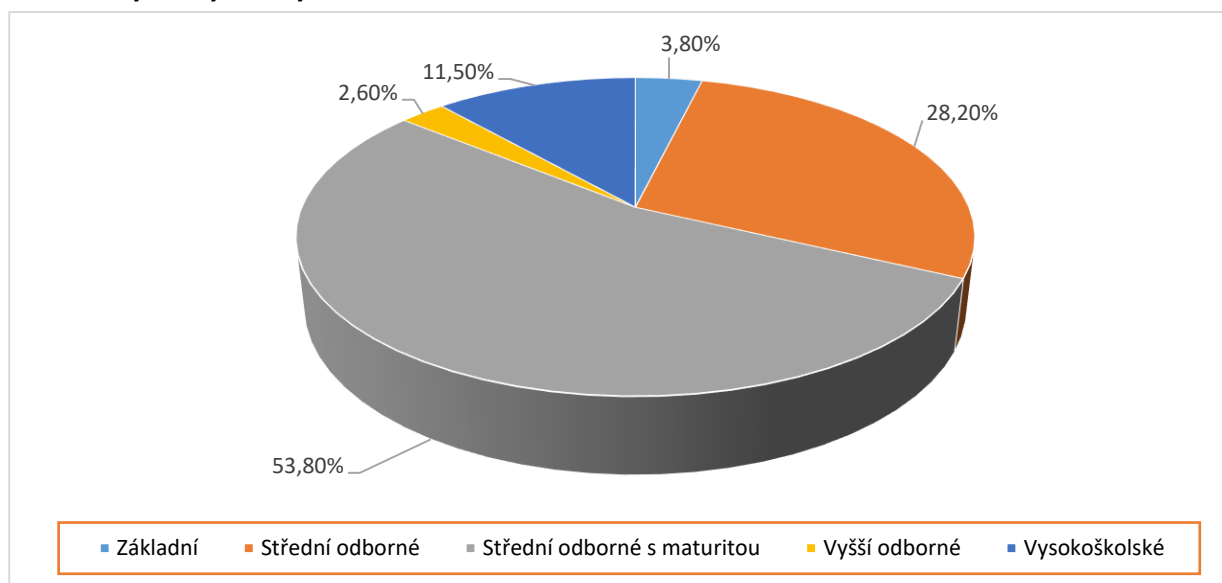


Graf 22: Výsledky otázky 12

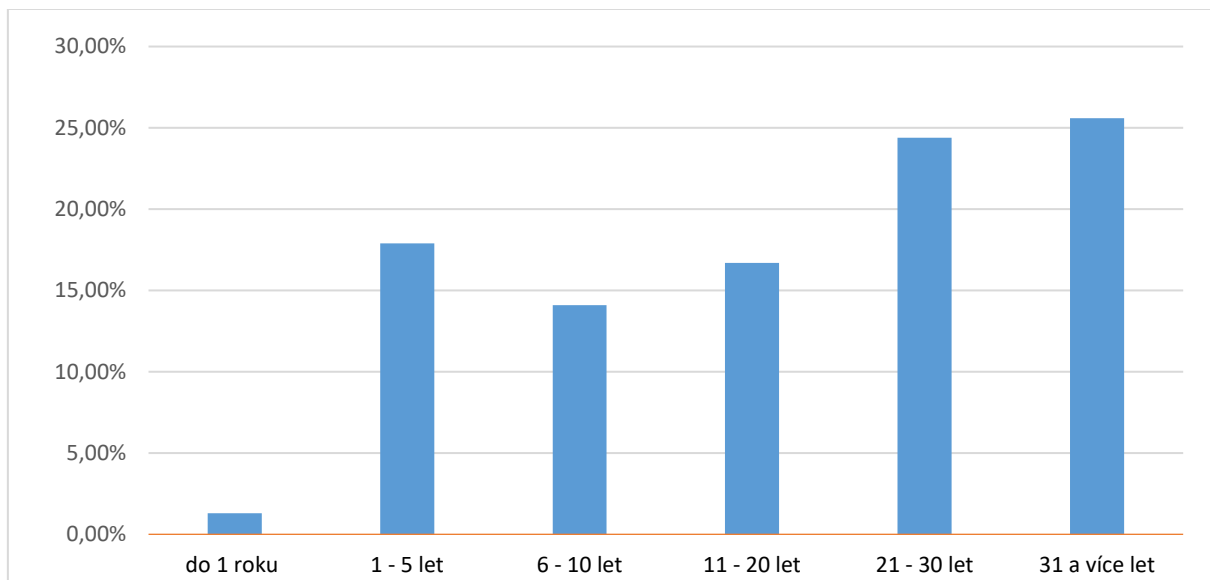


Z grafu lze vyčíst, že nejvíce (42,3 %) respondentů bylo z věkové kategorie 30–49 let.

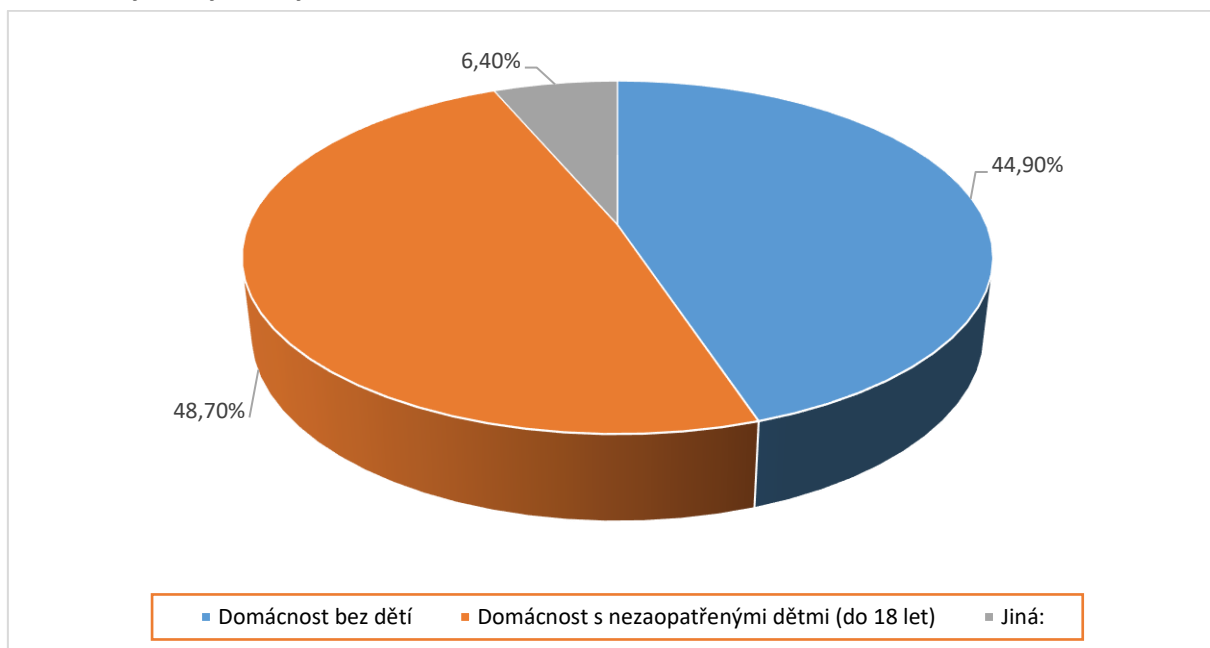
Graf 23: Výsledky otázky 13



Graf 24: Výsledky otázky č. 14



Graf 25: Výsledky otázky č. 15



V poslední, šestnácté, otázce měli respondenti prostor pro vyjádření svých připomínek, námětů a komentářů. Nejčastěji se v nich objevovala tato témata: modernizace dopravní infrastruktury, výstavba chodníků, chybějící bankomat, námitky proti bioplynové elektrárně a husté dopravě. V neposlední řadě také nevyhovující otevírací dobu prodejny potravin a místní hospody.

2.3 Vyhodnocení veřejného projednávání

Veřejné projednávání se uskutečnilo ve čtvrtek dne 26. 9. 2019 od 17:00. Byla projednávána následující témata: VOLNÝ ČAS A VOLNOČASOVÉ AKTIVITY, INFRASTRUKTURA a ŽIVOTNÍ PROSTŘEDÍ.

Projednávání se zúčastnili starosta a místostarosta obce Vlčice (zástupci obce Vlčice jako garanta projektu), Ing. Michal Hátle (zástupce společnosti DRAG s.r.o., zpracovatele projektu), občané obce a zástupci organizací působících v obci.

Moderováním veřejného projednávání byl pověřen Ing. Michal Hátle, který se tak zároveň stal i facilitátorem diskuse. Program veřejného projednávání byl následující:

2.4 Východiska pro návrhovou část

Zpracováním analytické části, informací z dotazníkového šetření, informací z provedeného veřejného projednávání, informací z jednání pracovní skupiny a rozhovorů s představiteli obce byly zjištěny zásadní poznatky, které se staly podkladem pro definování vstupních předpokladů pro řešení návrhové části dokumentu. Díky těmto zjištěním byly definovány celkem 3 klíčové oblasti rozvoje:

1. **VOLNÝ ČAS A VOLNOČASOVÉ AKTIVITY**
2. **INFRASTRUKTURA**
3. **ŽIVOTNÍ PROSTŘEDÍ**

2.4.1 Potenciál vyplývající z analýzy současného stavu

Klíčové oblasti rozvoje:

1. VOLNÝ ČAS A VOLNOČASOVÉ AKTIVITY

Obec Vlčice je situována v překrásné krajině Podkrkonošské oblasti. Jde o výjimečnou floru, do níž jsou zakomponovány jak významné kulturní památky, tak funkční stavby. Kulturními památkami jsou například Zámek ve Vlčicích, kostel sv. Vojtěch, či hrad Břecštejn. Ten se nachází v katastrálním území Hrádeček a tkví v něm, ale také v ostatních kulturních památkách, velký potenciál v oblasti cestovního ruchu. Velké množství z těchto kulturních památek by však potřebovalo rozsáhlou rekonstrukci.

Obec má vybudována 2 hřiště, jedno fotbalové, druhé multifunkční. To by však také potřebovalo rekonstrukci, jelikož povrch ani vybavení neodpovídají současným standardům. Tato hřiště představují jednu z dobrých možností aktivního trávení volného času. Hřiště slouží především pro dospívající a dospělé obyvatele, děti mohou využít dětská hřiště, která se na území obce nachází (například u městského úřadu). Další možností je samozřejmě turistika a cykloturistika, přičemž jsou na území obce obě kategorie dostupné.

Ve Vlčicích by byla možnost vybudování obecního koupaliště, které by mohlo přilákat také lidi z okolí.

Obyvatelé obce by si přáli vyšší počet kulturních a společenských akcí než ten, který je dostupný v současnosti.

2. INFRASTRUKTURA

Z výše zmíněných klíčových oblastí má infrastruktura nejširší pojetí. Můžeme na ní pohlížet z různých úhlů a zařadit mnoho podkategorií.

Asi nejpalčivějším problémem z hlediska infrastruktury je pro obec vybudování chodníků. Ty se na území obce vyskytují, leč pouze lokálně (ne na velkém prostoru) a jsou v ne příliš dobrém stavu. Dalším problémem je vybudování obecní kanalizace.

Jednou z možností rozvoje infrastruktury v obci je modernizace elektrické sítě, či zlepšení a rozvoj záhytu dešťové vody. Co se týče dopravní infrastruktury a obslužnosti, ta je na území obce relativně rozvinutá. Mohlo by však dojít k modernizaci určitých úseků místních komunikací, ale především ke zlepšení infrastruktury v okolí silnic. Tím jsou myšleny jak výše zmíněné chodníky, tak především bezpečnostní prvky. Bezpečnostní prvky jsou však pro obec velkým problémem, u silnice třetí třídy je totiž problém v umístění úsekových radarů, ale také bezpečnostních ostrůvků, semaforů, či chráněných přechodů (především v okolí MŠ a ZŠ).

Mělo by také dojít ke zlepšení situace v oblasti zajištění základních služeb (samoobsluha, restaurace, a další). Tyto služby jsou sice v obci zajištěny, ale v malém rozsahu, případně s nevyhovující otevírací dobou.

Potenciál dále tkví v opravě budov a objektů vlastněných městem, či zlepšení infrastruktury veřejného osvětlení.

3. ŽIVOTNÍ PROSTŘEDÍ

Obec disponuje příznivým a atraktivním životním prostředím. Velkému množství obyvatel se nelíbí relativně hustá doprava na silnici 1412, která prochází centrální částí obce. Obyvatelé jsou přesvědčeni, že si mnoho lidí krátí cestu na hory právě přes obec Vlčice, dalším důvodem hustší dopravy mohou být návštěvníci golfového hřiště Grund v Mladých Bukách.

Je důležité vyzdvihnout zacházení obce s odpady, tedy odpadové hospodářství. Na území obce se nachází několik kontejnerů na směsný, ale především na tříděný odpad. Zajímavostí je snaha obce postarat se i odpady, jež nepatří do výše zmíněných kategorií (příkladem jsou motorové oleje či stavební materiál). Možnost svozu těchto odpadů je buď na předem domluvených místech, v určitý čas, nebo je obec schopna (po předchozí domluvě) zajistit individuální svoz téměř jakéhokoliv odpadu.

Z pohledu ochrany životního prostředí se na území obce vyskytují dvě chráněná území (viz výše, kapitola Životní prostředí).

Obec by se tedy měla zaměřit především na zachování stávajícího stavu životního prostředí a zajistit drobné změny, které povedou k ještě lepšímu stavu, než je stav současný.

2.4.2 Návaznost na jiné strategické dokumenty

Plán rozvoje obce Vlčice samozřejmě není izolovaný dokument, tudíž má svou návaznost na jiné strategické dokumenty. Strategické část a v ní definované, cíle, opatření, aktivity a další jsou navrženy tak, aby kooperovaly, či doplňovaly jiné strategické dokumenty. Seznam těchto dokumentů shrnuje tabulka níže.

Tabulka 30: Přehled strategických a územních dokumentů

Nadnárodní úroveň
Dohoda o partnerství pro programové období 2014-2020
Národní úroveň
Politika územního rozvoje České republiky 2008, ve znění Aktualizace č. 1 (z dubna 2015)
Strategie regionálního rozvoje České republiky 2014-2020
Regionální úroveň
Zásady územního rozvoje Královéhradeckého kraje 2011, ve znění Aktualizace č. 1 (listopad 2015)
Strategie rozvoje Královéhradeckého kraje 2014-2020
Program rozvoje Královéhradeckého kraje 2017-2020
Záměr rozvoje sportovních a volnočasových aktivit v Královéhradeckém kraji 2014
Lokální úroveň
Územní plán Vlčice
Povodňový plán obce Vlčice (spadající pod ORP Trutnov)
Generel zeleně pro území obce Vlčice (až bude zpracován)
Strategie komunitně vedeného místního rozvoje MAS – Království Jestřebí hory

Zdroj: Internetové stránky Ministerstva pro místní rozvoj <https://www.mmr.cz/>
 Portál územního plánování Ústavu územního rozvoje <http://portal.uur.cz/>
 Internetové stránky Královéhradeckého kraje <http://www.kr-kralovehradecky.cz/>
 Internetové stránky MAS – Království Jestřebí hory, z.s. <http://www.kjh.cz>
 Internetové stránky obce Vlčice <https://www.ou-vcice.cz/>

Aby mohly být některé aktivity realizovány, bude nutné s požadovanými nároky (např. odpovídající funkční využití některých ploch) počítat v novém územním plánu (viz dále). Současný **Územní plán Vlčice nabyl účinnosti 13. 10. 2008.**

2.4.3 Limity rozvoje

Limity rozvoje představují faktory, které může obec jen obtížně ovlivnit a které musí respektovat při plánování rozvoje. Limitů rozvoje je celá řada. Jedná se např. o ochranná pásma dopravní a technické infrastruktury (pozemní komunikace⁶¹, železniční tratě⁶², elektrického vedení, plynovodního vedení⁶³, vodovodní a kanalizační sítě⁶⁴, komunikačního vedení a rádiového zařízení⁶⁵), o ochranu ZPF⁶⁶, ochranu vodních zdrojů⁶⁷ či ochranu nemovitých kulturních památek⁶⁸.

Dále musí být všeobecně respektován zákon č. 17/1992 Sb., o životním prostředí a celá řada dalších nařízení.

2.4.4 SWOT analýza

SWOT analýza představuje shrnutí a zhodnocení výsledků dosažených v dílčích analýzách. Jde o jednu z nejpoužívanějších a nejefektivnějších analýz. SWOT je zkratkou pro jednotlivá hodnocení: S – Strengths (silné stránky), W – Weaknesses (slabé stránky), O – Opportunities (příležitosti) a T – Threats (hrozby). Silné a slabé stránky tvoří tzv. vnitřní analýzu (analýzu vnitřních podmínek), příležitosti a hrozby tzv. analýzu vnější⁶⁹. Jednotlivé části SWOT analýzy jsou znázorněny níže.

⁶¹ Blíže viz § 30 zákona č. 13/1997 Sb., o pozemních komunikacích

⁶² Blíže viz § 8 zákona č. 266/1994 Sb., o dráhách

⁶³ Blíže viz § 46 a § 68 zákona č. 458/2000 Sb. (energetický zákon)

⁶⁴ Blíže viz § 23 zákona č. 274/2001 Sb. (zákon o vodovodech a kanalizacích)

⁶⁵ Blíže viz § 102 a § 103 zákona č. 127/2005 Sb. (zákon o elektronických komunikacích)

⁶⁶ Blíže viz zákon č. 334/1992 Sb., o ochraně zemědělského půdního fondu

⁶⁷ Blíže viz HLAVA V zákona č. 254/2001 Sb. (vodní zákon)

⁶⁸ Blíže viz § 17 zákona č. 20/1987 Sb., o státní památkové péči

⁶⁹ Zdroj: PERLÍN (2001): *Strategie rozvoje mikroregionu 4/5*. Geografické rozhledy, 10, č. 4, s. 105

CELKOVÁ SWOT ANALÝZA	
Silné stránky	Slabé stránky
<ul style="list-style-type: none"> • Zdravé životní prostředí • Sportovní zázemí • Nízká nezaměstnanost • Zvyšování poměrného počtu osob s vyšším vzděláním • Množství turisticky atraktivních míst v obci a okolí • Dostatečné zásobování – plyn, elektřina, voda, teplo • Existence železniční zastávky • Dostatečný počet, předškolních a školních zařízení • Zavedený systém třídění odpadu • Základní dopravní obslužnost • Členství obce ve svazcích a zájmových organizacích • Lokality pro výstavbu RD • Cyklotrasy, turistická trasa • Dětská hřiště • Příroda Podkrkonoší • Dostupnost do spádových měst 	<ul style="list-style-type: none"> • Nízká propagace obce v oblasti cestovního ruchu • Malé množství volnočasových aktivit • Nízký počet kvalitních stravovacích a ubytovacích kapacit • Nedostatečný počet prvků dopravní bezpečnosti (chodníky, přechody, ...) • Otevírací doba u většiny komerčních zařízení (obchod, samoobsluha, ...) • Chybějící kanalizace • Kvalita silnic procházejících obcí • Nedostatečné kulturní vyžití pro obyvatele obce

Příležitosti	Hrozby
<ul style="list-style-type: none"> • Zvýšení počtu kulturních a společenských akcí • Rozvoj infrastruktury pro turisty a cykloturisty – turistické trasy, cyklostezky a cyklotrasy (pouze 2, resp. 1) • Podpora opatření snižujících energetickou náročnost budov • Podpora změny způsobu vytápění – příspěvky na ekologické zdroje, osvěta • Podpora alternativních zdrojů energie, částečná soběstačnost některých oblastí • Využívání transferových příjmů • Využití historických a kulturních tradic nejen v návaznosti na cestovní ruch • Spolupráce s turistickými centry – např. v oblasti propagace • Rekonstrukce objektů na území města, které jsou v nevyhovujícím stavu • Neustálé zdokonalování systému sběru a svozu komunálního odpadu • Spolupráce s městy/obcemi (doma i v zahraničí) • Rozvoj podnikatelské činnosti a vytváření nových pracovních míst – např. oblast cestovního ruchu 	<ul style="list-style-type: none"> • Nedostatečná péče o krajinu – přirozené krajinné prvky • Vyšší hluková a emisní zátěž vlivem dopravy v obci • Nedostatečné využití externích zdrojů a dotací • Zvyšující se intenzita dopravy • Odliv obyvatel v důsledku malé kulturní a sportovní nabídky ze strany obce • Zvyšující se počet turistů, s nímž není v souladu infrastruktura obce

3 Strategická část

Další částí PRO Vlčice na období let 2019-2028 je strategická část. Nejprve je v dané části formulována vize. Ta byla zformulována na základě získaných informací z veřejného projednávání, rozhovorů s představiteli obce, informací získaných ze setkání pracovní skupiny, informací z dotazníkového šetření a dalších informací zjištěných v analytické části dokumentu. Následně byly definovány klíčové oblasti rozvoje a v rámci těchto klíčových oblastí zformulovány jednotlivé strategické cíle. Strategické cíle obsahují konkrétní opatření a aktivity, jejichž postupnou realizací dojde k naplnění jednotlivých cílů a tím zároveň i k naplnění definované vize.

V úvodu každé klíčové oblasti rozvoje je přehledové schéma, které graficky znázorňuje strategické cíle dané oblasti rozvoje. Každá aktivita obsahuje základní popis. Podrobná specifikace aktivit bude provedena v rámci Akčního plánu (kapitola 4) a Zásobníku projektových záměrů (příloha 1), kde budou u každé aktivity uvedeny informace typu – žadatel, zdůvodnění a přínos pro rozvoj obce, předpokládané náklady, možné zdroje financování atd.

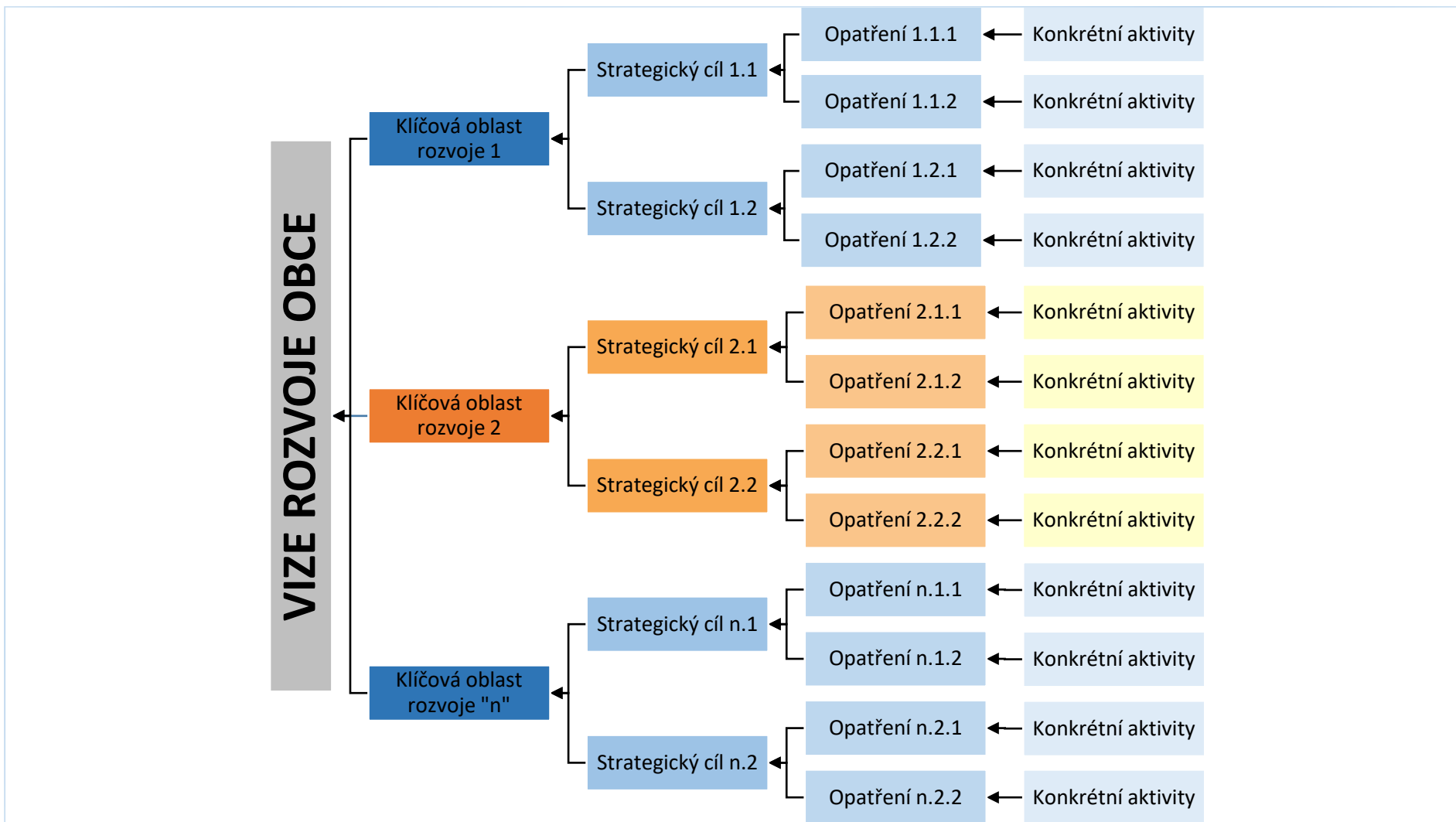
Na úvod této části je potřeba zmínit číslování kapitol. Hlavní kapitoly jsou číslovány 3.1 (Vize), 3.2 (Klíčové oblasti rozvoje) a 3.3 (Podpora realizace Programu rozvoje).

Kapitola 3.2 je číslována následujícím způsobem:

- Číslování klíčových oblastí rozvoje je postupné (3.2.1, 3.2.2, 3.2.3 atd.).
- Číslování strategických cílů v rámci jednotlivých klíčových oblastí je takové, že první číslo označuje příslušnost ke klíčové oblasti, druhé číslo pořadí cíle v rámci dané klíčové oblasti rozvoje.
- Opatření jsou číslována v podobném duchu jako strategické cíle. První dvě čísla vyjadřují příslušnost ke klíčové oblasti a strategickému cíli, třetí číslo vyjadřuje pořadí opatření v rámci daného strategického cíle.

Obecnou strukturu strategické části včetně výše popsaného číslování graficky zobrazuje schéma 2. Jedná se však pouze o ilustrační schéma, z čehož vyplívá, že se schéma přesně neshoduje ani s počtem strategických cílů, ani s počtem opatření.

Schéma 2: Obecná struktura strategické části PRO Vlčice na období let 2019-2028



Poznámky: Za písmeno „n“ se dosazuje číslo klíčové oblasti rozvoje.

3.1 Vize

Vize představuje dlouhodobý obraz žádoucího budoucího stavu obce, tedy jak by obec měla vypadat v budoucnosti. Vize je tzv. „směrovkou“ rozvoje⁷⁰.

Obec Vlčice je umístěna v malebné krajině Podkrkonoší s velice atraktivní florou. Vlčice jsou skvělým a bezpečným místem pro život, s dobrou infrastrukturou a s dostatkem volnočasových aktivit. Obyvatelům i návštěvníkům nabízí základní veřejné a komerční služby včetně možností aktivního trávení volného času. Obec se stará jak o spokojenost svých občanů, tak o spokojenost návštěvníků a turistů.

3.2 Klíčové oblasti rozvoje

Na základě informací ze zpracované analytické části, informací z dotazníkového šetření, informací z provedeného veřejného projednávání a na základě VIZE byly definovány celkem tři klíčové oblasti rozvoje:

- **Klíčová oblast rozvoje 1: VOLNÝ ČAS A VOLNOČASOVÉ AKTIVITY**
- **Klíčová oblast rozvoje 2: INFRASTRUKTURA**
- **Klíčová oblast rozvoje 3: ŽIVOTNÍ PROSTŘEDÍ**

Definované klíčové oblasti rozvoje nejsou izolovanými celky, nýbrž se vzájemně prolínají, doplňují a ovlivňují. Mezi cíli, které jsou definovány v rámci těchto klíčových oblastí rozvoje, a mezi opatřeními definovanými v rámci jednotlivých cílů, existuje v mnoha případech určitá provázanost. Naplnění některých konkrétních aktivit jednoho opatření napomůže i k naplnění opatření dalšího a následně i k naplnění jednotlivých cílů, klíčových oblastí rozvoje i naplňování vize. Naplnění některých aktivit bude možné v horizontu jednoho či dvou let, naopak naplnění některých aktivit bude mít dlouhodobý charakter přesahující období, na které je tento PRO zpracováván. Jinými slovy v mnoha případech bude využito synergických efektů jednotlivých opatření a aktivit.

Aby nedocházelo k duplicitě dat, je každá aktivita uvedena pouze jednou, pod jedním daným opatřením a cílem, ačkoliv by mohla být uvedena i v rámci jiného opatření či cíle (viz výše zmiňovaná provázanost).

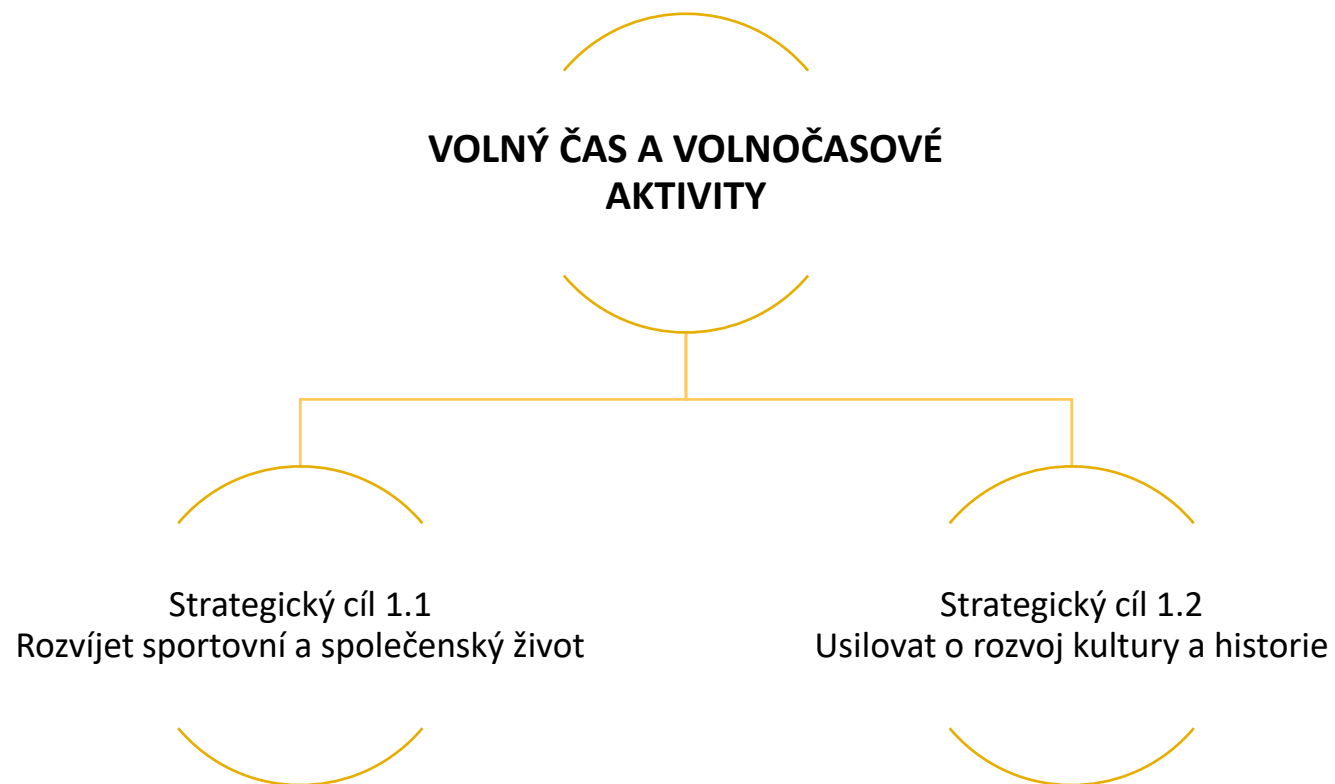
Přehled klíčových oblastí rozvoje, strategických cílů a opatření znázorňuje **tabulka 31**.

⁷⁰ Zdroj: GaREP spol. s r.o., e-Rozvoj.cz, s.r.o. (2014): *Metodika tvorby programu rozvoje obce*. Ministerstvo pro místní rozvoj České republiky, finální verze, 72 s.

Tabulka 31: Přehled klíčových oblastí rozvoje, strategických cílů a opatření

Klíčová oblast rozvoje	Strategický cíl	Opatření
VOLNÝ ČAS A VOLNOČASOVÉ AKTIVITY	Rozvíjet sportovní a společenský život	Organizace a spolupodílení se na rozvoji společenských a kulturních akcí Rekonstrukce a výstavba prostorů pro volnočasové aktivity
	Usilovat o rozvoj kultury a historie	Započít obnovu kulturně-historického dědictví
INFRASTRUKTURA	Zkvalitnit dopravní infrastrukturu a zvýšit bezpečnost na území obce	Usilovat o rekonstrukci silnic a místních komunikací procházejících územím obce Vybudování chodníků a bezpečnostních prvků v obci
	Zkvalitnit stav budov ve vlastnictví obce a podpořit obnovu dalších druhů infrastruktury	Rekonstrukce a výstavba objektů ve vlastnictví obce Rozvoj dalších druhů infrastruktury Zlepšení situace v zajištění základních služeb
ŽIVOTNÍ PROSTŘEDÍ	Zajistit rozvoj a údržbu přírodních ploch	Revitalizovat plochy veřejné zeleně v obci Zajistit rozvoj dalších ploch zeleně v obci
	Minimalizovat negativní vlivy na životní prostředí	Zachování a zlepšení situace v oblasti odpadového hospodářství Realizace preventivních opatření

3.2.1 Klíčová oblast rozvoje **VOLNÝ ČAS A VOLNOČASOVÉ AKTIVITY**



Jak již bylo zmíněno v analytické části (kap. 2.4.1), obec je vystavěna na území malebného Podkrkonoší s překrásnou faunou. Na území obce se vyskytuje řada historicko-kulturních památek. Zároveň v obci funguje několik zájmových spolků a obec disponuje prostory vhodnými pro konání volnočasových aktivit. Klíčová oblast rozvoje se zaměřuje na využití potenciálu, který v těchto oblastech obec má.

Cíl 1.1: Rozvíjet sportovní a společenský život

Smyslem tohoto strategického cíle je nadále rozvíjet sociální život v obci, reagovat na potřeby obyvatelstva a zároveň udržovat a rozvíjet potenciál sportu a sportovního vyžití. Společenského života obyvatel v obci Vlčice včetně jeho utužení by mělo být docíleno prostřednictvím rozvoje a podpory aktivního trávení volného času.

Opatření 1.1.1: Organizace a spolupodílení se na rozvoji společenských a kulturních akcí

Smyslem tohoto opatření je zajištění dostatečného množství společenských a kulturních akcí na území obce Vlčice. Ve spolupráci s místními spolky bude moci obec spolupřátat různé kulturní a společenské akce, které povedou ke zvýšení kvality života v obci, utužení vztahů obyvatel obce a v neposlední řadě mohou přilákat jak turisty, tak nové obyvatele do obce Vlčice.

Rozvíjet spolkovou činnost a motivovat lidi k aktivnímu zapojení do sociálního života v rámci obce

V rámci setkání pracovní skupiny i na veřejném projednávání bylo konstatováno, že aktivní zapojení místních obyvatel do sociálního života v obci je na dobré úrovni. V obci funguje celá řada činných spolků, jejich výčet je součástí analytické části dokumentu.

Představitelé obce si uvědomují význam spolkové činnosti, a proto bude i nadále ze strany obce podporována.

Podporovat vybudování stravovacích a ubytovacích kapacit

Jak bylo řečeno v analytické části dokumentu (kapitola 2.1.3.3 Cestovní ruch), na území obce je pouze několik ubytovacích a stravovacích kapacit. Otázka dostatečného množství ubytovacích a stravovacích kapacit pak byla řešena jak v rámci pracovní skupiny, tak i na veřejném projednávání.

Z obou platformů vzešel stejný výsledek. Obec by měla podporovat vznik nových kapacit. Role obce je v tomto případě velmi omezená, neboť nedisponuje adekvátními objekty, které by mohly pro potřeby ubytovacích kapacit sloužit. Obec v tomto směru může motivovat soukromé vlastníky budov v obci, aby alespoň v letním období měli snahu pronajímat volné kapacity pro potřeby ubytování turistů. Díky tomu by došlo nejen k navýšení dostupné ubytovací kapacity v obci, ale i zvýšení příjmu pronajímatele.

Zajistit účast obce v soutěži „Vesnice roku“

Na veřejném projednávání byl vznesen požadavek na účast obce v soutěži „Vesnice roku“. Tuto soutěž pořádají společně Spolek pro obnovu venkova, Svaz měst a obcí ČR, Ministerstvo pro místní rozvoj ČR a Ministerstvo zemědělství ČR. Cílem této soutěže je především zviditelnění obcí, které se snaží udržovat a rozvíjet společenský život, tradice apod. a zároveň povzbudit obyvatele venkova k aktivní účasti na rozvoji své obce.

Soutěže se mohou účastnit všechny obce, které mají maximálně 7 500 obyvatel a mají zpracován vlastní strategický dokument, který se zabývá rozvojem obce. Soutěž se pořádá každoročně, přičemž uzavírka přihlášek je zpravidla na konci dubna příslušného roku. V rámci soutěže pak může obec získat finanční odměnu, která byla v roce 2019 až 2,6 milionu Kč a vůz ŠKODA SCALA.⁷¹

Zajištění účasti obce Vlčice je pak v plně v kompetenci zastupitelstva obce.

Vytvořit „multimediální knihovnu“

Nápad vytvořit multimediální knihovnu nebo také multimediální klub pro mladé, vznikl na veřejném projednávání. Cílem této aktivity je vyčlenit v rámci obce prostor, který by rádi navštěvovali „náctiletí“ občané Vlčic. Místo, kde by se organizovaly akce pro tuto věkovou skupinu, a kde by tito mladí lidé měli důvod se setkávat a trávit zde volný čas. Jako vhodné místo na umístění knihovny lze označit budovu zámku, kde by v případě jejího získání do vlastnictví obce bylo možné toto zařízení umístit.

Jednalo by se o prostor pro uživatele starší 15 let, který by nabízel např. veřejný internet, možnost práce na počítačích, kopírování a skenování tištěných dokumentů, wi-fi připojení apod.

Pro realizaci této aktivity je zapotřebí nejenom iniciační akce obce, ale také „zapáleného“ organizátora, který by měl chod knihovny/klubu na starosti.

Opatření 1.1.2: Rekonstrukce a výstavba prostorů pro volnočasové aktivity

Opatření se skládá z oprav, renovací či vybudování prostorů pro volnočasové aktivity. Pod tímto pojmem si lze představit sportovní hřiště, dětská hřiště, sál obecního úřadu či mnohé další.

Rekonstrukce asfaltového multifunkčního hřiště

Asfaltové multifunkční hřiště se nachází na p.p.č. 154/1 (vlastník obec, způsob využití – sportoviště a rekreační plocha), a přestože je stále využíváno ke sportovním aktivitám, je jeho technický stav poměrně špatný.

Logickým řešením tak je celé hřiště zrekonstruovat – instalace nového povrchu, zajištění nového moderního mobiliáře, oprava oplocení apod.

⁷¹ Zdroj: Internetové stránky soutěže Vesnice roku <http://www.vesniceroku.cz/>

Renovace a lepší využití travnatého hřiště

Travnaté hřiště, které se nachází na p.p.č. 783/3 (vlastník obec, způsob využití – sportoviště a rekreační plocha), je v současné době využíváno pouze částečně a zároveň není v ideálním technickém stavu.

Jednoznačnou aktivitou obce by měla být snaha o naplnění využití hřiště – větší počet konaných akcí, využívání více oddílů/spolků apod. S větším využitím hřiště pak bude úzce souviset i jeho lepší údržba.

Vybudování dětského hřiště v okolí travnatého hřiště

Tato aktivita jednoznačně souvisí s aktivitou předešlou. Nízké využívání travnatého hřiště, které je však umístěno v klidné části obce, nabízí myšlenku dalšího vhodného využití tohoto obecního prostoru i pro jiné aktivity. Přestože již v obci dětská hřiště existují, je vhodné uvažovat o vybudování dalšího právě v této lokalitě.

Rekonstrukce obecního sálu

Obecní sál se nachází v č.p. 201 na st.p.č. 265 a je součástí Obecního úřadu. Objekt je využíván především ke spolkové činnosti, případně pro veřejná projednávání.

Co se týče jeho rekonstrukce, tak se nabízí jeho zateplení z důvodu snížení energetické náročnosti budovy a pak také dovybavení. Na jednání pracovní skupiny bylo konstatováno, že v sálu chybí především klimatizace, která by zajistila jeho komfortnější využívání.

Vybudovat senior fitness park

Na veřejném projednávání bylo konstatováno, že by především starší občané uvítali, kdyby v obci byl vytvořen tzv. senior fitness park, případně workoutové hřiště. Toto venkovní hřiště je tvořeno různorodými prvky, které slouží k procvičování a posilování základních svalových skupin. Součástí hřiště by mohl být i doprovodný mobiliář jako jsou lavičky, odpadkové koše apod.

Využití workoutového hřiště je pak vhodné pro všechny věkové kategorie osob – pro děti a mládež, dospělé i seniory. Případný výběr lokality bude předmětem místního šetření a průzkumu vhodnosti.

Cíl 1.2 Usilovat o rozvoj kultury a historie

Význam tohoto cíle je udržovat historické dědictví obce i pro další generace. Zároveň zvyšovat povědomí obyvatel i návštěvníků o historickém významu obce.

Opatření 1.2.1: Započít obnovu kulturně-historického dědictví

Opatření obsahuje aktivity, jejichž realizací dojde k postupnému zlepšování stavu kulturně-historického dědictví na území obce Vlčice. Tímto opatřením by také mělo dojít ke zvýšení atraktivity obce a zájmu o ni.

Usilovat o získání zámku do obecního vlastnictví

Možná se jedná o smělou myšlenku, nicméně realizace této aktivity byla významně zmíněna jak v rámci jednání pracovní skupiny, tak byla i poměrně dlouze diskutována na veřejném projednávání.

Zámek je vnímán jako nedílná součást obce a jeho současný technický stav pak jako značně nevyhovující. Vzhledem k tomu, že je objekt v soukromém vlastnictví, je pak role obce, ve vztahu k jeho budoucnosti, hodně omezená. I přes tento fakt byly na všech platformách skloňovány možnosti jeho využití – obecní úřad, knihovna, muzeum, služby občanů, pronájem reprezentativních prostor. Zámek a jeho okolí je také vnímáno jako přirozené centrum obce.

Spolupráce s jinými obcemi na téma Komenský

Osoba J. A. Komenského je jednoznačně spjata jak s obcí Vlčice, tak s celou řadou dalších obcí na území České republiky, ale i v zahraničí. Jedná se především o jeho odchod do exilu a s ním spojené putování po těchto krajích. Daná spolupráce obcí je vnímána jako vytvoření určitého produktu cestovního ruchu, který by připomínal především návštěvníkům obce tuto významnou osobu. Vhodnou podaktivitou je vytvoření naučné stezky v okolí obce.

Vytvořit databázi křížků

Jedním z námětů na jednání pracovní skupiny bylo vytvoření databáze křížků, které se nachází na území obce. Spousta těchto drobných památek ve formě křížových kamenů, kamenných křížů apod., které upozorňují na různě významné události místa, postupně chátrá. Spousta těchto památek se do dnešního dne nedochovala a jedině opětovný zájem o jejich ochranu a péče o ně je dokáže zachránit.

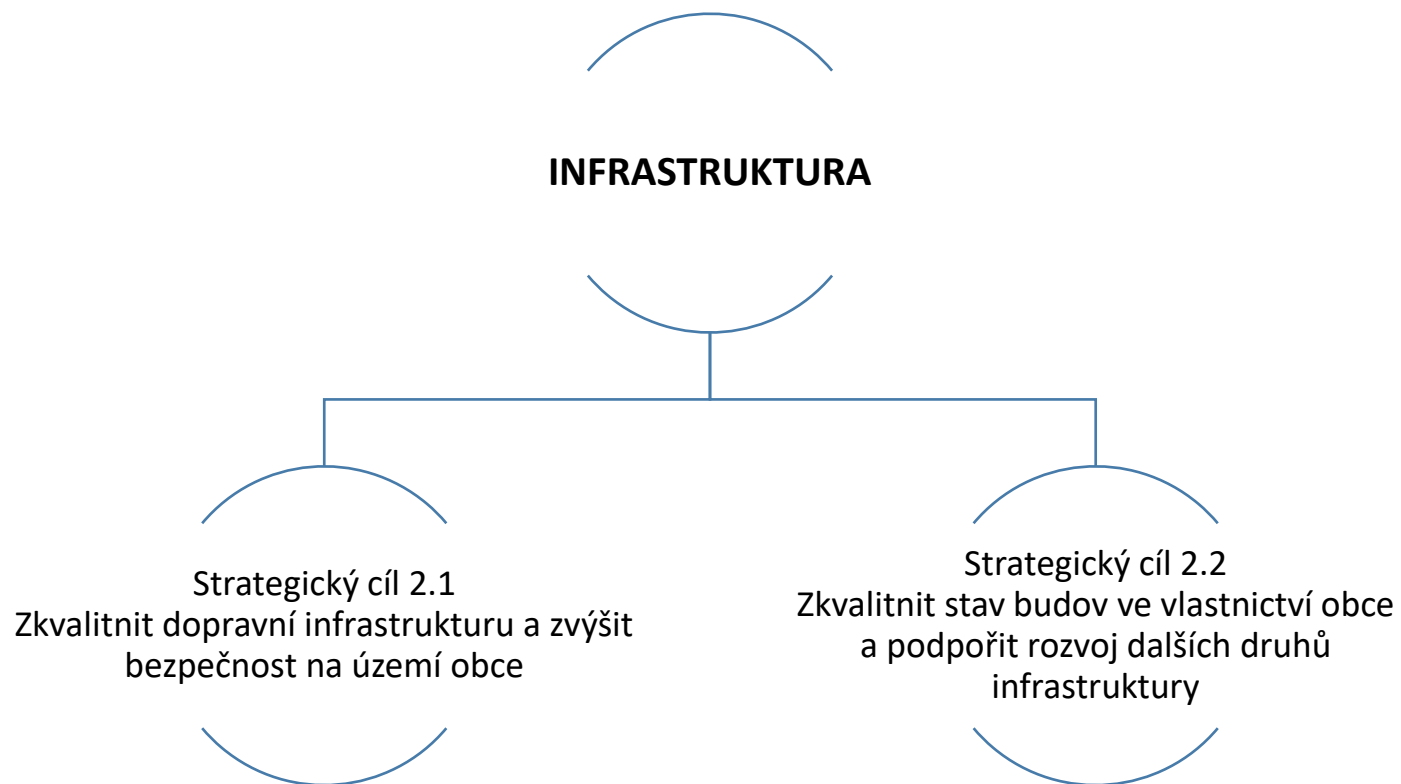
Vytvoření databáze křížků, která bude kromě základních informací obsahovat i prioritizaci jejich oprav, společně s náležitou osvětou může znamenat záchranu těchto památek i pro další generace.

Zlepšit péči o Amlerovu kapli

Amlerova kaple, která se nachází na křižovatce cest na Horní Vlčice a Peklo (st.p.č. 289, vlastník obec), je nejenom významnou památkou, ale zároveň i výrazným orientačním bodem.

Obec si je vědoma významu této památky a zároveň i toho, že je potřeba zlepšit permanentní péči o její technický stav.

3.2.2 Klíčová oblast rozvoje INFRASTRUKTURA



Stávající stav infrastruktury je pro obec nedostačující. Jedná se například o zvýšení bezpečnosti, jak na komunikacích, tak v jejich okolí. Dále jde o situaci v poskytování základních služeb a jejich provoz. V neposlední řadě jde v této klíčové oblasti o celkovou modernizaci infrastruktury na území obce Vlčice.

Cíl 2.1: Zkvalitnit dopravní infrastrukturu a zvýšit bezpečnost na území obce

Smyslem tohoto cíle je zlepšení dopravní infrastruktury na území obce. V potaz jsou také brány prvky bezpečnosti, které obec Vlčice zcela postrádá.

Opatření 2.1.1: Usilovat o rekonstrukci silnic a místních komunikací procházejících územím obce

Účelem tohoto opatření je rekonstrukce silnic a místních komunikací procházejících územím obce. Naplněním tohoto opatření by mělo dojít také ke zvýšení bezpečnosti na komunikacích.

Usilovat o opravu silnice 01412

Jak je již zmíněno v analytické části (kap. 2.1.4.1), tato silnice třetí třídy vede z Mladých Buků až do nejjižnější části katastrálního území Vlčice u Trutnova, kde se setkává se silnicí I/16. Vzhledem k tomu, že silnice je ve velmi špatném stavu, je doporučeno provést její komplexní rekonstrukci.

Silnice je ve vlastnictví Královéhradeckého kraje a právo hospodařit s tímto majetkem má Správa silnic Královéhradeckého kraje (dále jen SS KHK). Z toho vyplývá, že realizace této aktivity se bude odvíjet od dohody obce s touto organizací. Role obce je tedy iniciační, spočívající v intenzivním jednání s vlastníkem, potažmo správcem komunikace.

Oprava místních komunikací, včetně zemědělských cest v extravilánu obce

V rámci veřejného projednávání i v rámci setkání pracovní skupiny byla často zmiňována úprava místních komunikací včetně vybudování a rekonstrukce zemědělských cest.

V oblasti místních komunikací je úkolem obce pracovat s existujícím Pasportem místních komunikací a zajistit plán oprav těchto komunikací včetně zajištění financování.

Je důležité podotknout, že byla velice kladně kvitována rekonstrukce zemědělské cesty spojující Vlčice a Čermnou. Bylo zde zmíněno i jednání v rámci pozemkových úprav, kde bylo téma dobudování zemědělských cest velmi významné.

Úkolem obce je jednat se Státním pozemkovým úřadem v Trutnově o další výstavbě.

Zajistit údržbu příkopů v okolí silnic

Tato aktivita úzce souvisí s aktivitou předešlou. Zarostlé příkopy v okolí silnic nejenže vypadají značně nevhledně, ale zároveň přestávají plnit svoji základní funkci, kterou je bezpečné odvodnění přilehlých komunikací.

Role obce je zajistit čistotu a údržbu příkopů.

Opatření 2.1.2: Vybudování chodníků a bezpečnostních prvků v obci

Opatření obsahuje aktivity, které povedou ke zvýšení bezpečnosti v obci. Jedná se jak o chodníky, které usnadní cestu přes obec jejím obyvatelům, tak o bezpečnostní prvky. Instalací bezpečnostních prvků by mělo dojít k bezpečnějšímu průjezdu automobilů v obci a zároveň k vyšší bezpečnosti pro obyvatele obce.

Výstavba chodníků

Absence chodníků v obci je nejpalčivější otázkou, kterou vnímají všichni obyvatelé obce. V současné době má obec zpracovanou projektovou dokumentaci včetně stavebního povolení na výstavbu chodníků v okolí asfaltového hřiště. Konkrétně se jedná o novostavbu chodníku pro pěší včetně odvodnění podél silnice III. třídy č. 01412 v obci Vlčice, díky které dojde k propojení komunikací pro pěší v celé délce obce. Chodník větve "A" je navržen v celkové délce 293,34 m (od horní autobusové zastávky k ZŠ). Chodník větve "B" je navržen v celkové délce 675,35 m (od čp. 144 k č. p. 231). Oba tyto úseky navazují na stávající chodník.

V současné době obec zajišťuje finanční prostředky na realizaci této akce. Žádá o dotační prostředky ze Státního fondu dopravní infrastruktury, přičemž je připravena řešit danou investiční akci i bez poskytnutí této podpory.

Vedení obce má v plánu řešit i další lokality, kde by byla výstavba chodníků žádoucí.

Realizovat bezpečnostní opatření související s automobilovou dopravou

Na veřejném projednávání bylo konstatováno, že řidiči automobilů mnohdy nerespektují pravidla provozu v obci, především ve vztahu k maximální povolené rychlosti. Z toho důvodu by občané uvítali, kdyby byly v obci nainstalovány určité bezpečnostní prvky, které řidiče donutí zpomalit.

Vhodným prvkem, jak zajistit zpomalení provozu a zvýšit tak bezpečnost, jsou zpomalovací zařízení. Zpomalovacích zařízení je celá řada, např. retardéry, zvýšená vozovka, semaforey apod. Z pohledu vzhledu obce by byly nejlepším řešením zpomalovací retardéry či zvýšená vozovka. Z konkrétních lokalit, kde by mohl zpomalovací retardér být instalován je okolí MŠ a ZŠ.

Dalším bezpečnostním prvkem, o kterém je vhodné uvažovat, jsou dopravní zrcadla. I zde se nabízí lokality v okolí MŠ a ZŠ, případně křižovatka u Amlerovy kaple.

Rekonstrukce místního rozhlasu

Místní rozhlas je v obci k dispozici. Na veřejném projednávání bylo konstatováno, že jeho technický stav je naprosto nevyhovující, a proto byla navržena jeho kompletní výměna.

Zajistit pravidelnou kontrolu veřejných prostranství

Na jednání pracovní skupiny bylo konstatováno, že je vhodné v obci provádět pravidelnou kontrolu veřejných prostranství s cílem zajistit sběr nebezpečného, případně i toxikologického odpadu.

Toto opatření lze chápat i jako preventivní, a to především ve vztahu k sociálně patologickým jevům, které lze chápat jako sociálně nebezpečné chování – alkoholismus, drogová závislost, vandalismus apod.

Cíl 2.2: Zkvalitnit stav budov ve vlastnictví obce a podpořit rozvoj dalších druhů infrastruktury

Tento strategický cíl je zaměřen na opravu budov ve vlastnictví obce a na rozvoj dalších druhů infrastruktury.

Opatření 2.2.1: Rekonstrukce a výstavba objektů ve vlastnictví obce

Rekonstrukcí objektů dojde k jejich efektivnějšímu využití, k lepšímu vzhledu obce jako takové, ale také k atraktivitě obce (jak pro návštěvníky a turisty, tak pro potenciální budoucí obyvatele obce).

Rekonstrukce hřbitovní brány a zdi

Jedná se o objekty, které jsou součástí kostela sv. Vojtěcha, respektive jsou v jeho nejbližším okolí. Zároveň se jedná o objekty, které jsou v blízkosti zámku v dolní části obce a jsou tedy součástí historického centra.

Oba objekty jsou v nevyhovujícím technickém stavu a jejich rekonstrukce je více než žádoucí.

Zateplení budovy Obecního úřadu

Budova Obecního úřadu se nachází v budově č. p. 201 na st. p. č. 265. Objekt má vyměněné stavební otvory (okna, dveře). V současné době je žádoucí provést zateplení celého objektu s cílem snížení energetické náročnosti budovy a docílení lepšího vzhledu.

Výstavba sociálních bytů

Především na veřejném projednávání bylo konstatováno, že obec nevlastní žádný objekt bydlení, který by bylo možné využít na výstavbu sociálních bytů. Jinými slovy obec nemá v současné době možnost pomoci svým občanům v tíživé životní situaci.

Pojem sociálních bytů je zde myšlen v nejširším slova smyslu (pečovatelské byty, komunitní dům seniorů, startovací byty apod.), přičemž i definování specifické cílové skupiny uživatelů (důchodci, osoby znevýhodněné zdravotním stavem, mladí lidé apod.) nebylo žádným způsobem určeno, a tudíž nebyly definovány preference v rámci těchto skupin.

Vybudovat veřejné WC a pítka u travnatého hřiště

Jedná se o vybudování veřejného WC s možností zdroje pitné vody u sportovišť. Konkrétně bylo na pracovní skupině zmíněno, že jak u asfaltového hřiště, tak u travnatého hřiště, chybí tato infrastruktura.

Opatření 2.2.2: Rozvoj dalších druhů infrastruktury

Účelem tohoto opatření je vybudování nutné infrastruktury, jako je kanalizace na území obce Vlčice, včetně spolufinancování ČOV v sousední obci. Podporovat všechna opatření týkající se alternativních zdrojů energie.

Rozvojem infrastruktury je také míněna snaha obce o vybudování či vytvoření dobrých podmínek pro lepší život v obci.

Výstavba kanalizace

Jak již bylo zmíněno v analytické části dokumentu, otázka odkanalizování obce je jednou ze zásadních. V současné době v obci chybí zařízení sloužící k odvádění odpadních vod.

Obec si je vědoma potřeby vybudovat ČOV a kanalizaci pro veřejnou potřebu. Otázkou zůstává, jakou formou bude odvod a čištění odpadních vod v obci prováděno.

Výstavba/připojení na ČOV

Daná aktivita úze souvisí s aktivitou předešlou a stejně jako odvod odpadních vod je nutné zajistit i jejich čištění. Opět záleží na uvážení obce, jakým způsobem bude čištění odpadních vod prováděno.

Pokud bude vybudována kanalizace, je nutné zajistit její vyústění do ČOV. Další možností je podpora výstavby domácích čističek odpadních vod (DČOV). Obec zde může nastavit podmínky, jakým způsobem výstavbu DČOV podpoří.

Podpora využití alternativních zdrojů energie

Aktivita je zaměřena na snižování energetické náročnosti budov v obci a na zajištění výměny neekologických zdrojů tepla za zdroje šetrnější. Role obce je chápána ve dvou rovinách. Jednak se jedná o zajištění uvedených aktivit ve všech veřejných budovách, které jsou ve vlastnictví obce. Zároveň by obec měla podporovat daná opatření u všech ostatních budov v obci. Jako příklad lze uvést emise z lokálních topenišť rodinných domů, které při neekologickém způsobu vytápění negativně ovlivňují stav ovzduší.

Je nutné poznamenat, že na dané aktivity lze získat významné finanční prostředky jak ze strukturálních fondů EU, tak ze zdrojů národních či krajských. V případě ostatních budov tak může obec plnit i roli poradní a zajišťovat pro případné zájemce z řad občanů aktuální informace v dané oblasti.

Vybudování kaskádového samočisticího koupaliště

Tato aktivita byla zmiňována na schůzce pracovní skupiny. Bylo konstatováno, že v obci chybí koupaliště a že by bylo vhodné uvažovat o jeho výstavbě. V případě, že by k realizaci této aktivity v budoucnosti došlo, preferovali členové pracovní skupiny vznik koupaliště na bázi tzv. biotopu. Tento biotop funguje na základě přírodního způsobu čištění vody ke koupání. Voda v tomto systému je čištěna pomocí rostlin, řas a mikroorganismů, které jsou uloženy ve šterkovém podloží. První část biotopu plní čistící funkci a druhá část je určena ke koupání. Systém má zajištěnu cirkulaci vody, přičemž čistící zóna je navržena tak, aby voda protékala gravitačně zpět do bazénu.

Je nutné konstatovat, že výstavba koupaliště je z pohledu financování velice náročnou záležitostí a vedení obce musí dobře zvážit, zda je daná aktivita reálně financovatelná.

Vytvoření přirozeného centra obce

V současné době obec nemá definováno jedno přirozené centrum. Jako centrum obce je jednou částí občanů vnímáno prostranství před obecním úřadem, druhou pak prostranství před kostelem sv. Jakuba v blízkosti zámku.

Občané na veřejném projednávání významně diskutovali tuto otázku. Výsledkem diskuze byl názor, že ve vztahu k rozvoji obce by bylo vhodné určit, které z těchto míst bude za centrum obce považováno. V případě, že by se podařilo získat zámek do obecního vlastnictví, což není příliš pravděpodobná varianta, pak by jednoznačně mělo přirozené centrum obce vzniknout zde.

Vybudování cyklostezky Vlčice – Trutnov

Občané velmi zřetelně vnímají nebezpečí stále rostoucího provozu na pozemních komunikacích v obci, přičemž si uvědomují stále větší význam cyklistické dopravy.

Na základě této skutečnosti všechny pracovní skupiny na veřejném projednávání zmínily vhodnost vybudování cyklostezky Vlčice – Trutnov. Tato cyklostezka by znamenala bezpečné cyklistické spojení jak pro obyvatele obce, tak pro všechny její návštěvníky. Jistě by měla za následek zvýšení počtu cykloturistů v obci.

Z pohledu vedení cyklotrasy nebyl preferován žádný návrh. Role vedení obce by měla být zajistit studii proveditelnosti včetně zjištění předpokládané ceny realizace akce.

Vytipovat stavební parcely pro individuální bytovou výstavbu

Aktivita vzešla z veřejného projednávání. Cílem obce je přivést do obce více občanů. Jako velmi dobrý nápad byla hodnocena výstavba nových rodinných domů v „satelitu“.

Obec by měla určit další pozemky vhodné pro individuální bytovou výstavbu.

Zvětšení tlaku vody ve vodovodním řadu

Na veřejném projednávání bylo řečeno, že je potřeba v některých částech obce zvýšit tlak vody ve vodovodním řadu. Obecně bylo konstatováno, že „satelit“ a střed obce nemá s tlakem vody problém. Naopak v části Horní Vlčice je tlak kolísavý a mnohdy nedostatečný.

Jako vhodný postup se jeví vypracování Studie stavu vodovodu v obci, která by odpověděla na otázky, jaký je stávající stav vodovodního řadu a přinesla doporučení na případnou rekonstrukci.

Rekonstrukce veřejného osvětlení

Na veřejném projednávání byla zmíněna tato aktivita. Jejím cílem by mělo být snížení světelného znečištění a snížení spotřebované energie. Tohoto cíle by mělo být dosaženo instalací nových svítidel veřejného osvětlení, a to nejlépe použitím LED svítidel.

Úlohou představitelů obce je reálné zmapování technického stavu veřejného osvětlení a zpracování věcného záměru jeho případné revitalizace.

Opatření 2.2.3: Zlepšení situace v zajištění základních služeb obce

Toto opatření obsahuje zajištění a zlepšení kvality či provozu základních služeb v obci.

Otevírací doba konzumu, obecního klubu a pobočky České pošty

V rámci dotazníkového šetření i na veřejném projednávání bylo velice kvitováno, že jsou v obci zajištěny dané služby. Na druhou stranu by občané uvítali rozšíření otevírací doby všech výše zmíněných provozoven.

I zde platí pravidlo, že role obce je čistě iniciační a spočívá v prostém jednání s jednotlivými provozovateli.

Zjistit možnosti využití optické sítě a její instalace do všech částí obce

Budování internetové optické sítě představuje moderní způsob přenosu internetové konektivity skrz optická vlákna. Tato vlákna jsou skleněná, případně plastová a prostřednictvím světla zajišťují přenos dat. Jejich základní vlastností je ohebnost, přičemž je nutné poznamenat, že tato vlákna nepodléhají korozi a nejsou elektricky vodivá.

V případě instalace optické sítě do všech částí obce by všichni občané získali možnost vysokorychlostního připojení k internetu s dlouhodobou životností s vysokou stabilitou připojení.

3.2.3 Klíčová oblast rozvoje ŽIVOTNÍ PROSTŘEDÍ



Obec disponuje velice dobrým stavem životního prostředí. Nachází se v oblasti Podkrkonoší, tedy oblasti s výjimečně dobrými přírodními podmínkami. Vlčice dále velice dobře provozují odpadové hospodářství, což napomáhá občanům s likvidací a tříděním odpadů.

Cíl 3.1: Zajistit rozvoj a údržbu přírodních ploch

Stav životního prostředí je v obou katastrálních územích obce na velice dobré úrovni. Obec a její okolí disponuje nádherným přírodním prostředím, o které je však třeba dbát.

Opatření 3.1.1: Revitalizovat plochy veřejné zeleně v obci

Toto opatření hovoří především o rozvoji stávající zeleně na území obce.

Zpracování generelu zeleně a řešení architektonického vzhledu některých lokalit na území obce

Generel zeleně představuje dlouhodobý koncepční dokument, který eviduje a řeší funkční využití všech stávajících ploch veřejné zeleně v obci a zároveň navrhuje využití u nově plánovaných ploch. Díky existenci tohoto dokumentu bude mít obec přehled, kde všude se zezeň nachází, v jakém je stavu, co by pomohlo jejímu zlepšení atd. Aplikací tohoto dokumentu v obci dojde ke zlepšení stavu, údržby a rozvoje zeleně. V případě některých lokalit bude navržen vhodný architektonický vzhled apod.

Údržba veřejné zeleně

Vlastníci veřejné zeleně mají povinnost se o tuto zezeň starat. Obec má možnost stanovit tyto povinnosti formou obecně závazné vyhlášky, která je pak závazná pro všechny vlastníky, nikoli pouze pro obec. Například by se mohlo jednat o povinnost udržovat plochy veřejné zeleně formou sečí, přičemž tyto seče by byly uskutečňovány minimálně 2x za rok v přesně vymezených termínech. Zároveň by mohla být stanovena možnost odvozu posečené trávy na předem stanovená místa.

Vyhláška by měla zcela logicky obsahovat i restriktivní opatření – zákaz poškozování a znečišťování trávníků, záhonů a ostatní veřejné zeleně, vjíždět vozidly do ploch veřejné zeleně a parkovat na nich. Mezi zákazy by také měly patřit jakékoli úpravy a výsadby na pozemcích veřejné zeleně, pokud sám vlastník nebo osoba jím pověřená nerozhodne výsadbu provést.

Jednat s vlastníky zanedbaných pozemků

Tato aktivita úzce souvisí s aktivitou předešlou. Na veřejném projednávání bylo konstatováno, že celá řada pozemků v obci působí značně zanedbaným dojmem. Úlohou obce by mělo být jednat s vlastníky těchto pozemků s cílem dosažení přijatelného stavu. K tomu může dopomoci jak osobní jednání, tak i výše zmíněná vyhláška.

Opatření 3.1.2: Zajistit rozvoj dalších ploch zeleně v obci

V rámci tohoto opatření jsou obsaženy aktivity, jejichž realizací dojde ke zlepšení stavu a rozvoji dalších ploch zeleně, které se na území obce nachází.

Rekonstrukce parku u zámku

Tato aktivita vznikla na jednání pracovní skupiny, kdy bylo konstatováno, že stav parku v okolí zámku je v naprosto nevyhovujícím stavu. Tato aktivita bude realizována pouze v případě, že obec získá zámek do svého vlastnictví.

Revitalizace a opětovné využití chátrající lokality v okolí hradu Břecštejna

Tato aktivita byla definována na jednání pracovní skupiny a její diskusi vyvolala i stať v analytické části (kap. 2.1.6.1). Na území obce se nachází dvě chráněné oblasti, přičemž především chráněná oblast Hrádeček má pro rozvoj obce veliký význam. Jak již bylo konstatováno právě v analytické části dokumentu, je tato chráněná oblast přírodním parkem, ve kterém se nachází významná vegetace.

Významu této oblasti však ne úplně odpovídá přístup k její péči. Jistě by bylo vhodné se zamyslet nad tím, jak zlepšit péči o místní krajinu, případně jak z pohledu propagace obce zvýšit povědomí o její výjimečnosti.

Cíl 3.2: Minimalizovat negativní vlivy na životní prostředí

Strategický cíl se zaměřuje na činnosti, které mají preventivní charakter, a které souvisí s větší informovaností obyvatel, jak se správně chovat k životnímu prostředí. Dále je zaměřen na preventivní aktivity, jejichž realizace napomůže předejít potenciálním ohrožením, které by mohly v obci a na jejím území nastat.

Opatření 3.2.1: Zachování a zlepšení situace v oblasti odpadového hospodářství

Obec Vlčice disponuje velice dobrým systémem v oblasti zacházení s odpady. Navíc je obecní úřad k občanům velice vstřícný a nabízí pomoc se zajištěním svozu a odvozu nestandardních typů odpadů.

Neustále zlepšovat systém sběru svozu odpadů

Na všech úrovních – zjištění zpracovatele dokumentu, realizační tým, pracovní skupina, dotazníky, veřejné projednávání – bylo konstatováno, že obec disponuje kvalitním systémem sběru a třídění odpadů. Zároveň však zaznělo, že je potřeba tento systém neustále zlepšovat. Jako příklad možné cesty pro zlepšení byl uveden bioodpad a hledání způsobu jeho sběru a likvidace. Zde se jednoznačně nabízí možnost spolupráce s majiteli místních bioplynových stanic.

Rozvíjet edukativní činnost v oblasti odpadů

Aktivita a její realizace spočívá v pravidelném informování obyvatel, jehož smyslem je předání aktuálních informací v oblasti ochrany životního prostředí, odpadového hospodářství (jak správně třídit odpad, jeho opětovné materiálové či energetické využití, informace o době rozkladu jednotlivých druhů odpadů v přírodě) apod. Informování by mohlo být provedeno např. uskutečněním pravidelného semináře či přednášky v obecním sálu ve zvolené časové periodě, otištěnými články v místním zpravodaji apod.

Eliminovat vznik černých skládek

V minulosti se obec Vlčice potýkala s problémem černých skládek. V současné době není tento problém až tolik palčivý, nicméně především v rámci jednání pracovní skupiny vznikla potřeba činit veškeré kroky k eliminaci podobného nešvaru. Vedení obce by mělo činit veškeré kroky k tomu, aby předcházelo vzniku černých skládek.

Opatření 3.2.2 Realizace preventivních opatření

Smyslem tohoto opatření je podpořit aktivity, které budou mít preventivní povahu a povedou ke zvýšení ochrany životního prostředí.

Podpořit opatření prevence vzniku odpadů

Pojem předcházení vzniku odpadů je definován v mnoha dokumentech EU i ČR. Předcházet vzniku odpadů znamená, že odpadu vzniká méně, že je méně nebezpečný pro životní prostředí a tím pádem i pro lidské zdraví. Je důležité si uvědomit, že každý člověk může svým chováním ovlivnit množství vzniklého odpadu. Produkty lze používat déle, lze využívat domácí či komunitní kompostování (odpad v podstatě nevzniká, není potřeba ani jeho doprava), větší používání výrobků z přírodních materiálů apod.

V každém případě tato aktivita souvisí s edukativní činností. Začíná v rodině a pokračuje v MŠ či ZŠ. Podobnou roli může zastávat i obec. Jako vhodnou formu lze použít přednášky, případně tvorbu dokumentů jak v elektronické, tak papírové podobě, které budou přinášet informace právě v této oblasti.

Podporovat všechny druhy ekologické dopravy

I tato aktivita naráží na všeobecné trendy. Doprava je neoddelitelnou součástí života všech občanů, a právě ve vztahu k životnímu prostředí je nezbytné podporovat všechny druhy ekologické dopravy.

Z pohledu obce to znamená především podporu elektromobility v rámci individuální automobilové dopravy, případně v rámci cyklistické dopravy. V obou případech je podpora možná ve formě podpory výstavby dobíjecích stanic.

Zároveň je nutné si uvědomit, že mezi ekologické druhy dopravy lze jednoznačně zařadit i alternativní druhy dopravy, jako je doprava pěší a cyklistická. Zde je podpora obce možná ve formě výstavby cyklostezek, cyklotras, případně prostřednictvím údržby tras pro pěší.

Podpořit všechna opatření ke snižování energetické náročnosti budov

Snižování energetické náročnosti budov a s ním úzce spojená úspora nákladů za tyto energie je jednoznačným trendem dnešní doby a zároveň je tato oblast významně podporována i ze strany EU a ČR. S trochou nadsázky by se dalo říci, že na téměř každou budovu, kterou je vhodné zateplit, lze sehnat finanční příspěvek. Příspěvky jsou poskytovány jak na zateplení pláště budovy, výměnu stavebních otvorů, tak i na výměnu neekologických zdrojů tepla, případně na instalaci moderních technologií ve formě fotovoltaických elektráren, tepelných čerpadel apod.

Jak v rámci EU, tak v rámci ČR lze využít celou řadu dotačních titulů. Pro bytové domy lze využít evropské prostředky z Integrovaného regionálního programu, pro obecní objekty z Operačního programu pro životní prostředí a pro podnikatelské objekty pak prostředky z Operačního programu podnikání a inovace pro konkurenceschopnost.

Národní programy pak cílí na majitele rodinných domů. Zde lze využít oblíbené programy jako je Nová zelená úsporám případně krajské kotlíkové dotace.

I obec může v této oblasti pomoci, a to především formou předávání informací případným žadatelům. Z pohledu obecních objektů pak může být obec sama žadatelem v některém z výše uvedených dotačních titulů.

Podpora obnovitelných zdrojů energie

Tato aktivita úzce souvisí s předešlou aktivitou a jejím výsledkem je jednoznačně zlepšená kvalita životního prostředí. Role obce je i zde stejná jako v předchozím případě.

Zaevidovat významné krajinné prvky

Významné krajinné prvky představují zvláštní kapitolu obecné ochrany přírody. Zákon definuje významné krajinné prvky jako ekologicky, geomorfologicky nebo esteticky hodnotnou část krajiny, která utváří její typický vzhled nebo přispívá k udržení její stability⁷². K registraci významných krajinných prvků vyšla **metodická instrukce odboru ochrany přírody a krajiny Ministerstva životního prostředí**.

Zlepšit zacházení s dešťovou vodou

Stále větší sucha sužují nejen zemědělce, ale třeba i zahrádkáře, případně majitele rodinných domů. Dešťová voda je jak praktickým zdrojem vláhy a zároveň je i nejpřirozenějším prostředkem zavlažování. Dešťovou vodu lze využít i k mnoha dalším účelům. Je vhodná například pro splachování, případně pro praní prádla. Důležité je tedy zlepšit zacházení s dešťovou vodou, a především zlepšit způsob jejího zachytávání.

Z pohledu majitele rodinného domu lze dešťovou vodu zachytávat pomocí nádrží a následně je použít jak na zahradě, tak v případě napojení i v domácnosti. I v tomto případě lze využít jako zdroj financování dotaci ze Státního fondu životního prostředí – program dešťovka.

⁷² Zdroj: Internetové stránky Agentury ochrany přírody <http://www.ochranaprirody.cz/>

Z pohledu obce je pak tato otázka více v oblasti teorie. Je nutné si definovat, k jakému účelu by obec mohla dešťovou vodu využít a samozřejmě kde v krajině ji zachytávat. Nabízí se tvorba případové studie, která by vedení obce měla pomoci nalézt odpovědi na dané otázky.

Revitalizovat vodní tok Vlčický potok

Tato aktivita byla zmíněna na veřejném projednávání. Zde bylo konstatováno, že koryto potoka je ve značně zanedbaném stavu. Potok je zanešený a zarostlý a je jednoznačně potřeba provést jeho údržbu. Vzhledem k tomu, že potok není ve správě obce, je úlohou obce jednat s Povodím Labe o možnosti revitalizace tohoto vodního toku.

3.3 Podpora realizace Programu rozvoje

Nezbytnou součástí PRO je zajištění její realizace. Bude stanovena osoba tzv. garant PRO, který bude zároveň jejím iniciátorem. Iniciátor bude koordinovat všechny činnosti spojené s realizací a aktualizacemi PRO.

Dále bude stanoven časový harmonogram realizace jednotlivých aktivit a zároveň bude definováno, kde bude možné do PRO nahlédnout.

Postupné sledování a vyhodnocování realizace PRO bude zajištěno prostřednictvím navržených monitorovacích indikátorů. Díky monitoringu, který by měl být prováděn pravidelně (nejlépe jednou za rok), bude patrné, zda se daří PRO naplňovat.

Stanoven bude i způsob, forma a četnost aktualizace PRO. Výše uvedené skutečnosti budou detailně řešeny v následujících kapitolách PRO Vlčice na období let 2019-2028 (akční plán a implementační část).

4 Akční plán

Akční plán vychází ze strategické části a určuje, jakými konkrétními kroky či projekty budou naplňovány příslušné cíle uvedené v PRO. Zpracovává se na období nejbližších 1-2 let. Akční plán představuje soubor konkrétních projektových záměrů a de facto konkretizuje jednotlivé rozvojové aktivity na nejbližší časové období⁷³. Aktivity, které jsou naplánovány na pozdější období, jsou zařazeny do tzv. **zásobníku projektových záměrů** (příloha 1).

U každé aktivity musí být zřejmé k naplnění kterého cíle přispívá. Sestavování akčního plánu musí být v souladu jak se strategickou částí, tak s připravovaným rozpočtem obce na následující rok. Projekty zařazené do akčního plánu musí být kryty rozpočtem nebo musí mít zajištěn jiný, externí zdroj financování. Pokud nebudou mít projekty zařazené do akčního plánu jednoznačně určen zdroj financování, budou z akčního plánu vyřazeny.

Proces přípravy akčního plánu je proces dlouhodobý a opakovaný, který prostupuje celým programovým obdobím. Zpracování akčního plánu na následující kalendářní rok by mělo probíhat souběžně s přípravou rozpočtu obce. Vybrány jsou ty aktivity, které je možné z věcného, časového a finančního hlediska realizovat v tomto a následujícím roce. Přehled konkrétních aktivit, které byly výběrem zařazeny do akčního plánu pro následující rok, musí být schválen vedením obce.

Nelze opomenout i vyhodnocení daného akčního plánu, které by mělo být provedeno v prvním pololetí roku, který následuje po realizaci akčního plánu. V rámci vyhodnocení budou posouzeny jednotlivé projekty, zda se je podařilo uskutečnit či nikoliv. Aktivity, které se nepodařilo realizovat, jsou zařazeny do akčního plánu na další rok, případně přesunuty do zásobníku projektů.

Následující přehledová **tabulka 32** znázorňuje, jak jsou jednotlivé aktivity v akčním plánu a aktivity v zásobníku projektů podrobně specifikovány a které konkrétní informace obsahují. Jedná se např. o uvedení předpokládaných zdrojů financování, roli obce, zdůvodnění a přínos projektu pro rozvoj obce, odpovědnost za realizaci projektu apod.

⁷³ Zdroj: GaREP spol. s r.o., e-Rozvoj.cz, s.r.o. (2014): Metodika tvorby programu rozvoje obce. Ministerstvo pro místní rozvoj České republiky, 72 s.

Tabulka 32: Specifikace jednotlivých aktivit v rámci akčního plánu

Název aktivity	
žadatel	uvedení konkrétního žadatele
role obce	realizační/iniciační/motivační
partneři projektu/dotčený orgán	spolupracující a podílející se organizace/subjekty
zdůvodnění a přínos projektu pro rozvoj obce	popis, jak daná aktivita přispěje k rozvoji obce
typ projektu	investiční/neinvestiční
důležitost projektu	nízká/střední/vysoká
předpokládané náklady projektu	odhadované potřebné finanční prostředky na realizaci
předpokládané zdroje financování projektu	vlastní prostředky/krajské dotace/evropské dotace apod.
vazby na strategické dokumenty	výčet těchto dokumentů včetně uvedení prioritních os, specifických cílů apod.
místo realizace projektu	konkrétní parcela/parcely/lokalita/lokality
předpokládané období realizace projektu	předpokládaný rok realizace
odpovědnost za realizaci projektu	subjekty, které budou zajišťovat faktické naplňování aktivity
stav připravenosti projektu	záměr/zpracovaná projektová dokumentace/vyhlášení výběrového řízení na zpracovatele apod.
doplňující informace	podle potřeby uvedeny další informace

V rámci tabulek Akčního plánu jsou používány následující zkratky:

DP = dotační program

KHK kraj = Královéhradecký kraj

KN = katastr nemovitostí

KOR = klíčová oblast rozvoje

k. ú. = katastrální území

MAS = Místní akční skupina

MMR = Ministerstvo pro místní rozvoj

MPO = Ministerstvo průmyslu a obchodu

MŠ = mateřská škola

PORV = Podpora obnovy a rozvoje venkova

POV KHK = Program obnovy venkova Královéhradeckého kraje

PRO = Program rozvoje obce

SC = specifický cíl

SFDI = Státní fond dopravní infrastruktury

SO = strategická oblast

SS KHK = Správa silnic Královéhradeckého kraje

StC = strategický cíl

SÚS KHK = Správa a údržba silnic Královéhradeckého kraje

ZŠ = základní škola

Výstavba chodníků	
žadatel	Obec Vlčice
role obce	realizační
partneři projektu/dotčený orgán	SFDI, KHK kraj
zdůvodnění a přínos projektu pro rozvoj obce	zvýšení bezpečnosti pohybu osob podél silnice
typ projektu	investiční
důležitost projektu	vysoká
předpokládané náklady projektu	1 483 075,- Kč realizace větve A 6 353 775,- Kč realizace větve B
předpokládané zdroje financování projektu	SFDI vlastní prostředky
vazby na strategické dokumenty	Strategie komunitně vedeného místního rozvoje pro území MAS Království – Jestřebí hory, o.p.s. na období 2014–2020 (KOR 3: Doprava – dopravní dostupnost a mobilita, StC: Zdokonalit stav dopravní infrastruktury s důrazem na bezpečnost obyvatel a plynulost dopravního provozu, SC 3.1: Zlepšit stav dopravní infrastruktury)
místo realizace projektu	okolí silnice III/01412 – větev A (od horní autobusové zastávky k ZŠ) – větev B (od budovy s č. p. 144 k budově s č. p. 231)
předpokládané období realizace projektu	2020
odpovědnost za realizaci projektu	Zastupitelstvo obce Vlčice
stav připravenosti projektu	podána žádost o dotaci, zpracovaná projektová dokumentace, stavební povolení s nabytím právní moci
doplňující informace	vazba na klíčové oblasti rozvoje PRO Vlčice 2019-2028: 2

Rekonstrukce hřbitovní brány a zdi	
žadatel	Obec Vlčice
role obce	realizační
partneři projektu/dotčený orgán	KHK kraj, MMR
zdůvodnění a přínos projektu pro rozvoj obce	zkvalitnění technického stavu hřbitovní brány a zdi estetický efekt
typ projektu	investiční
důležitost projektu	vysoká
předpokládané náklady projektu	v řádu stovek tis. Kč
předpokládané zdroje financování projektu	DP KHK kraje – POV KHK 2014-2020 DP MMR – program Podpora rozvoje regionů 2019+, podprogram PORV vlastní prostředky obce
vazby na strategické dokumenty	Program obnovy venkova Královéhradeckého kraje pro období 2014 – 2020 (DP 1: Obnova a údržba venkovské zástavby a občanské vybavenosti) Strategie rozvoje Královéhradeckého kraje 2014-2020 (SO 5: Vyvážený rozvoj a správa regionu, StC 5.2: Zajistit vyvážený a integrovaný rozvoj všech částí Královéhradeckého kraje s ohledem na jejich regionální disparity) Program rozvoje Královéhradeckého kraje 2017-2020 (Opatření 5.2.2: Eliminace regionálních disparit a řešení územních specifik kraje)
místo realizace projektu	parcela KN 202 (k. ú. Vlčice u Trutnova)
předpokládané období realizace projektu	2020-2021
odpovědnost za realizaci projektu	Zastupitelstvo obce Vlčice
stav připravenosti projektu	záměr, příprava studie
doplňující informace	vazba na klíčové oblasti rozvoje PRO Vlčice 2019-2028: 2

Rekonstrukce místního rozhlasu	
žadatel	Obec Vlčice
role obce	realizační
partneři projektu/dotčený orgán	KHK kraj
zdůvodnění a přínos projektu pro rozvoj obce	zlepšení technického stavu místního rozhlasu, zlepšení informovanosti občanů
typ projektu	investiční
důležitost projektu	vysoká
předpokládané náklady projektu	v řádu desítek až stovek tis. Kč
předpokládané zdroje financování projektu	DP KHK kraje – POV KHK 2014-2020 vlastní prostředky
vazby na strategické dokumenty	Program obnovy venkova Královéhradeckého kraje pro období 2014 – 2020 (DP 1: Obnova a údržba venkovské zástavby a občanské vybavenosti) Strategie komunitně vedeného místního rozvoje pro území MAS Království – Jestřebí hory, o.p.s. na období 2014–2020 (KOR 2: Občanská vybavenost – školství, sociální služby a volný čas, StC: Zajistit hodnotné životní podmínky všech obyvatel regionu., SC 2.5: Zajistit hodnotný život obyvatel s ohledem na zajištění základních služeb pro život na venkově)
místo realizace projektu	sloupy veřejného osvětlení s umístěnými hlásiči, řídicí jednotka rozhlasu
předpokládané období realizace projektu	2020-2021
odpovědnost za realizaci projektu	Zastupitelstvo obce Vlčice
stav připravenosti projektu	záměr
doplňující informace	vazba na klíčové oblasti rozvoje PRO Vlčice 2019-2028: 2, 3

Realizovat bezpečnostní opatření související s automobilovou dopravou	
žadatel	Obec Vlčice
role obce	iniciační realizační
partneři projektu/dotčený orgán	KHK kraj, SS KHK, SÚS KHK
zdůvodnění a přínos projektu pro rozvoj obce	zvýšení bezpečnosti ve vybraných dopravních úsecích
typ projektu	investiční
důležitost projektu	vysoká
předpokládané náklady projektu	v řádu desítek tis. Kč
předpokládané zdroje financování projektu	prostředky SS KHK vlastní prostředky
vazby na strategické dokumenty	Strategie komunitně vedeného místního rozvoje pro území MAS Království – Jestřebí hory, o.p.s. na období 2014–2020 (KOR 3: Doprava – dopravní dostupnost a mobilita, StC: Zdokonalit stav dopravní infrastruktury s důrazem na bezpečnost obyvatel a plynulost dopravního provozu, SC 3.1: Zlepšit stav dopravní infrastruktury)
místo realizace projektu	vytipované lokality na území obce (návrh: okolí ZŠ a MŠ, křižovatka u Amlerovy kaple)
předpokládané období realizace projektu	2020-2021
odpovědnost za realizaci projektu	Zastupitelstvo obce Vlčice, SÚS KHK
stav připravenosti projektu	záměr
doplňující informace	vazba na klíčové oblasti rozvoje PRO Vlčice 2019-2028: 2

Rekonstrukce veřejného osvětlení	
žadatel	Obec Vlčice
role obce	realizační
partneři projektu/dotčený orgán	MPO, KHK kraj
zdůvodnění a přínos projektu pro rozvoj obce	snížení světelného znečištění, úspora spotřebované energie
typ projektu	investiční
důležitost projektu	vysoká
předpokládané náklady projektu	v řádu stovek tis. Kč až jednotek mil. Kč
předpokládané zdroje financování projektu	DP MPO – program EFEKT DP KHK kraje – POV KHK 2014-2020 vlastní prostředky
vazby na strategické dokumenty	Program obnovy venkova Královéhradeckého kraje pro období 2014 – 2020 (DP 2: Komplexní úprava nebo dovybavení veřejných prostranství a místních komunikací, infrastruktura) Strategie komunitně vedeného místního rozvoje pro území MAS Království – Jestřebí hory, o.p.s. na období 2014–2020 (KOR 3: Doprava – dopravní dostupnost a mobilita, StC: Zdokonalit stav dopravní infrastruktury s důrazem na bezpečnost obyvatel a plynulost dopravního provozu, SC 3.1: Zlepšit stav dopravní infrastruktury)
místo realizace projektu	Střední a Dolní Vlčice
předpokládané období realizace projektu	2020-2021
odpovědnost za realizaci projektu	Zastupitelstvo obce Vlčice
stav připravenosti projektu	záměr
doplňující informace	vazba na klíčové oblasti rozvoje PRO Vlčice 2019-2028: 2

Vytvořit databázi křížků	
žadatel	Obec Vlčice
role obce	realizační
partneři projektu/dotčený orgán	Státní okresní archiv, Národní památkový ústav
zdůvodnění a přínos projektu pro rozvoj obce	základní informace o drobných památkách ve formě křížových kamenů, kamenných křížů → zjištění jejich stavu, následně prioritizace oprav
typ projektu	neinvestiční
důležitost projektu	vysoká
předpokládané náklady projektu	do 20 tis. Kč
předpokládané zdroje financování projektu	vlastní prostředky
vazby na strategické dokumenty	Strategie komunitně vedeného místního rozvoje pro území MAS Království – Jestřebí hory, o.p.s. na období 2014–2020 (KOR 1: Cestovní ruch, StC: Zvytvořit dobré podmínky pro rozvoj cestovního ruchu – území atraktivní pro je jeho hosty, nabízející pracovní příležitosti jeho obyvatelům, SC 1.1: Zlepšit infrastrukturu cestovního ruchu)
místo realizace projektu	bez vazby na konkrétní místo
předpokládané období realizace projektu	2020
odpovědnost za realizaci projektu	Zastupitelstvo obce Vlčice
stav připravenosti projektu	záměr
doplňující informace	vazba na klíčové oblasti rozvoje PRO Vlčice 2019-2028: 1, 2

5 Implementační část

Pro úspěšné nastavení a praktické využití strategického dokumentu je nezbytné definovat a popsat následující systémy:

- Systém řízení a organizačního zajištění naplňování Programu rozvoje
- Systém financování Programu rozvoje
- Systém aktualizace Programu rozvoje
- Systém monitoringu a vyhodnocování realizace Programu rozvoje

5.1 Systém řízení a organizačního zajištění naplňování Programu rozvoje

Efektivní naplňování strategického plánu může být obecně zajištěno jedině díky jednoznačnému systému řízení. Platí to i pro tento rozvojový plánovací dokument. Jedná se tedy o zajištění postupného naplňování stanovené vize, strategických cílů, opatření a aktivit. Pro tyto účely byly stanoveny následující dvě hierarchické úrovně systému řízení a organizačního zajištění naplňování PRO (viz schéma 3).

Schéma 3: Znázornění systému řízení a organizačního zajištění naplňování PRO Vlčice na období let 2019-2028



Řídící skupina

Řídící skupina je hlavním orgánem, který je zodpovědný za postupné naplňování PRO. Řídící skupina rozhoduje o tom, zda přijme či nepřijme a schválí či neschválí předložené rozvojové projekty (včetně jejich navrženého rozpočtu), které jsou v souladu se schváleným plánovacím dokumentem. Řídící skupina dále zvolí osobu, tzv. garanta PRO, jehož role bude spočívat především v iniciaci a koordinaci všech činností spojených s realizací a aktualizacemi PRO. Garant PRO by měl být jedním z členů řídicí skupiny, popřípadě výkonného týmu.

Výkonný tým

Výkonný tým je složen z představitelů obce a vybraných zaměstnanců obce. Vedoucím výkonného týmu je starosta obce. Stěžejním úkolem výkonného týmu v procesu implementace PRO je předkládat řídicí skupině konkrétní návrhy projektů a rozvojových aktivit, které jsou v souladu se schváleným strategickým dokumentem. Mezi další úkoly výkonného týmu patří monitorování a průběžné vyhodnocování naplňování jednotlivých aktivit a zajištění aktualizace PRO (vlastními silami či za pomoci externí osoby).

Do procesu implementace PRO bude zapojena i řada dalších subjektů, které budou plnit funkci poradní. Ze subjektů lze jmenovat např. zástupce zájmových spolků působících v obci, zástupce podnikatelských subjektů působících v obci, experty z řad odborné veřejnosti apod.

5.2 Systém financování Programu rozvoje

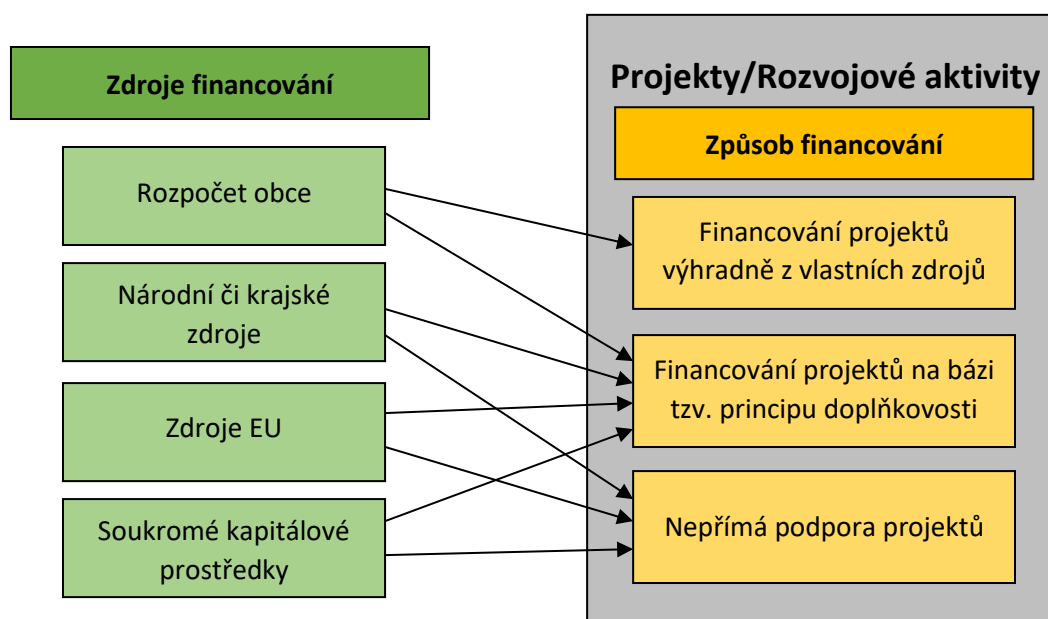
Z hlediska naplňování jednotlivých projektových záměrů PRO je nutné zajištění finančních prostředků. Realizace řady navržených aktivit se nepochybně neobejde bez vnější finanční podpory. Proto je důležité využívat dostupné vnější finanční zdroje, jejichž příspěvek významně napomůže k jejich realizaci.

Financování rozvojových aktivit lze zajistit třemi předpokládanými způsoby:

1. **Financování projektů výhradně z vlastních zdrojů** – jednotlivé projekty jsou financovány výhradně z rozpočtu obce.
2. **Financování projektů na bázi tzv. principu doplňkovosti** – jednotlivé projekty jsou financovány z převážné části prostřednictvím externích finančních zdrojů a částečně z vlastních zdrojů. Externí finanční prostředky lze rozdělit na nevratné (dotace, granty) a vratné (úvěry, půjčky apod.). Především nevratné externí finanční prostředky představují velmi významný podíl finančních zdrojů, které jsou potřebné k realizaci daného projektu (mohou pokrýt až 85 či 90 % celkových nákladů projektu). Z pohledu externích zdrojů lze uvažovat o následujících zdrojích financování:
 - z rozpočtu Evropské unie – strukturální fondy EU
 - ze státního rozpočtu ČR
 - z rozpočtu Královéhradeckého kraje
 - ze soukromých kapitálových prostředků (bankovní úvěry, zdroje soukromého sektoru, prostředky nestátních neziskových organizací).
3. **Nepřímá podpora projektů** – obec Vlčice se nepodílí ani finančně ani realizačně na přípravě a realizaci projektů. Role obce je v tomto případě iniciační a komunikační, čímž napomáhá k prosazování daného projektového záměru.

Vazby systému financování PRO znázorňuje schéma 4.

Schéma 4: Vazby systému financování PRO Vlčice na období let 2019-2028



5.3 Systém aktualizace Programu rozvoje

Nedílnou součástí implementace PRO je i zajištění jeho aktualizace. Jedná se totiž o tzv. „živý“ dokument, který by měl být aktualizován v čase. Desetileté období představuje dlouhou dobu, během které může dojít k výrazným změnám, ať se jedná o pozitivní či negativní trendy vývoje. Z výrazných změn lze jmenovat např. zásadní změny v hospodářské či regionální politice EU, potažmo České republiky, změny v důsledku komunálních voleb apod.

Aktualizace probíhá na základě vyhodnocení realizace PRO, pokud nastaly významné skutečnosti ohledně realizace. Jmenovat lze např. situaci, kdy na základě kontroly naplňování strategických cílů lze vypustit, upravit či doplnit opatření nebo aktivity. Může dojít i k pozměnění samotných strategických cílů.

Komplexní aktualizaci PRO je doporučeno provést podle potřeb samotné obce, především pokud by nastaly výše jmenované skutečnosti. Pokud tyto skutečnosti nenastanou, ke komplexní aktualizaci PRO by mělo dojít nejdříve v polovině plánovacího období, tj. po pěti letech. Dílčí revize dokumentu mohou probíhat průběžně, nejlépe ke konci každého kalendářního roku, ve vazbě na formulování dalších realizačních akcí PRO a ve vazbě na rozpočet obce (jedná se především o úpravu předpokládaného časového harmonogramu, nákladů a zdrojů financování)⁷⁴.

S aktualizací a dílčími revizemi souvisí také pravidelná tvorba akčního plánu, kdy jsou každoročně zhodnoceny uskutečněné aktivity a rozpracován plán činností na další rok. Tvorba akčního plánu na následující období, při využití zásobníku projektů, je úzce spjata s otázkou tvorby rozpočtu obce.

⁷⁴ Zdroj: GaREP spol. s r.o., e-Rozvoj.cz, s.r.o. (2014): Metodika tvorby programu rozvoje obce. Ministerstvo pro místní rozvoj České republiky, 72 s.

Aktualizace může být provedena buď dodatkem ke stávající PRO, nebo přímo úpravou PRO, čímž vznikne nová verze (vhodnější varianta). Je nezbytné uvést termín aktualizace a vyznačit provedené změny.

Za zajištění aktualizace a dílčích revizí PRO Vlčice je zodpovědný výkonný tým.

5.4 Systém monitoringu a vyhodnocování realizace Programu rozvoje

Systém monitoringu a vyhodnocování realizace PRO Vlčice je důležitou součástí celého strategického dokumentu. Pro hodnocení byla zvolena metoda indikátorů. V rámci této metody jsou předem stanoveny ukazatele, pomocí nichž dochází k průběžnému hodnocení dosažených změn v rámci implementace PRO, a tedy i evaluaci úspěšnosti strategie. Indikátorová metoda je v současné době hojně využívána, např. ve strategických dokumentech na úrovni kraje i celé České republiky či v operačních programech pro implementaci kohezní politiky EU.

Pro potřeby PRO Vlčice na období let 2019-2028 byly zvoleny dvě úrovně monitorovacích indikátorů:

- **Indikátor výsledku** – dosažitelný realizací souboru opatření, projektů/aktivit. V rámci dokumentu se jedná o hierarchickou úroveň strategických cílů.
- **Indikátor výstupu** – dosažitelný realizací konkrétního projektu/aktivity, tj. v rámci dokumentu se jedná o úroveň konkrétních navržených aktivit.

U každého navrženého indikátoru je definována měrná jednotka, hodnota indikátoru v současnosti a hodnota požadovaného cílového stavu. Cílový stav představuje hodnotu, které chceme ke konci plánovacího období dosáhnout (v některých případech je uvedena frekvence za určité časové období). Pokud je u indikátoru uvedena měrná jednotka ANO/NE, výchozí a cílový stav je hodnocen v nula-jedničkovém měřítku, kde nula znamená NE a jednička znamená ANO.

Frekvence sledování indikátorů je doporučena následovně: u indikátorů výsledku je doporučeno provést hodnocení v polovině plánovacího období, tj. po pěti letech, u indikátorů výstupu je doporučeno provést hodnocení v periodě jednoho roku.

Předpokládanými zdroji dat pro hodnocení naplňování daných indikátorů budou podklady a dokumenty obce Vlčice.

Indikátorové sady monitorovacích ukazatelů za jednotlivé klíčové oblasti rozvoje jsou uvedeny v následujících tabulkách.

Tabulka 33: Sada monitorovacích ukazatelů klíčové oblasti rozvoje VOLNÝ ČAS A VOLNOČASOVÉ AKTIVITY

Klíčová oblast	VOLNÝ ČAS A VOLNOČASOVÉ AKTIVITY	Monitorovací ukazatel	Jednotka	Výchozí stav	Cílový stav
Cíl	Rozvíjet sportovní a společenský život	Počet nově uskutečněných aktivit za účelem rozvoje sportu a společenského života v obci	Počet	0	44
Opatření	Organizace a spolupodílení se na rozvoji společenských a kulturních akcí				
Aktivity	Rozvíjet spolkovou činnost a motivovat lidi k aktivnímu zapojení do sociálního života v rámci obce	Počet nově vytvořených plánů akcí na rok	počet/rok	0	1
	Podporovat vybudování stravovacích a bytovacích kapacit	Počet nově uskutečněných motivačních rozhovorů	počet/rok	0	2
	Zajistit účast obce v soutěži „Vesnice roku“	Účast obce v soutěži „Vesnice roku“	ANO/NE	0	1
	Vytvořit „multimediální knihovnu“	Vytvořena „multimediální knihovna“	ANO/NE	0	1
Opatření	Rekonstrukce a výstavba prostor pro volnočasové aktivity				
Aktivity	Rekonstrukce asfaltového multifunkčního hřiště	Provedena rekonstrukce asfaltového multifunkčního hřiště	ANO/NE	0	1
	Renovace a lepší využití travnatého hřiště	Provedena revitalizace travnatého hřiště	ANO/NE	0	1
		Počet nově konaných akcí/aktivit na hřišti	počet/rok	0	3
	Vybudování dětského hřiště v okolí travnatého hřiště	Vybudováno dětské hřiště v okolí travnatého hřiště	ANO/NE	0	1
	Rekonstrukce obecního sálu	Provedeno zateplení obecního sálu	ANO/NE	0	1
		Pořízení nového vybavení	ANO/NE	0	1
Vybudovat senior fitness park	Vybudován senior fitness park	ANO/NE	0	1	
Cíl	Usilovat o rozvoj kultury a historie	Počet nově uskutečněných činností za účelem obnovy a rozvoje kulturně-historického dědictví	počet	0	22
Opatření	Započít obnovu kulturně-historického dědictví				
Aktivity	Usilovat o získání zámku do obecního vlastnictví	Počet nově uskutečněných jednání za účelem získání zámku do obecního vlastnictví	počet/rok	0	2
		Získán zámek do obecního vlastnictví	ANO/NE	0	1
	Spolupráce s jinými obcemi na téma Komenský	Vytvořena naučná stezka v okolí obce na téma J. A. Komenský	ANO/NE	0	1
	Vytvořit databázi křížků	Vytvořena databáze křížků	ANO/NE	0	1
	Zlepšit péči o Amlerovu kapli	Zlepšen technický stav kaple Amlera	ANO/NE	0	1

Tabulka 34: Sada monitorovacích ukazatelů klíčové oblasti rozvoje INFRASTRUKTURA

Klíčová oblast	INFRASTRUKTURA	Monitorovací ukazatel	Jednotka	Výchozí stav	Cílový stav
Cíl	Zkvalitnit dopravní infrastrukturu a zvýšit bezpečnost na území obce	Počet nově uskutečněných aktivit za účelem vylepšení dopravní infrastruktury a zvýšení bezpečnosti související s dopravou	počet	0	25
Opatření	Usilovat o rekonstrukci silnic a místních komunikací procházejících územím obce				
Aktivity	Usilovat o opravu silnice 01412	Délka nově rekonstruované silnice na území obce	km	0	5,5
	Oprava místních komunikací, včetně zemědělských cest v extravilánu obce	Počet nově rekonstruovaných místních komunikací	počet	0	3
	Zajistit údržbu příkopů v okolí silnic	Počet nově revitalizovaných příkopů podél komunikací	počet	0	6
Opatření	Vybudování chodníků a bezpečnostních prvků v obci				
Aktivity	Výstavba chodníků	Délka nově vybudovaných chodníků	m	0	970
	Realizovat bezpečnostní opatření související s automobilovou dopravou	Počet nově instalovaných bezpečnostních prvků souvisejících s automobilovou dopravou	počet	0	4
	Rekonstrukce místního rozhlasu	Provedena rekonstrukce místního rozhlasu	ANO/NE	0	1
	Zajistit pravidelnou kontrolu veřejných prostranství	Počet nově provedených kontrol veřejných prostranství	počet/rok	0	1
Cíl	Zkvalitnit stav budov ve vlastnictví obce a podpořit rozvoj dalších druhů infrastruktury	Počet nově zrealizovaných činností za účelem rozvoje služeb, budov a různých druhů infrastruktury v obci	počet	0	53
Opatření	Rekonstrukce a výstavba objektů ve vlastnictví obce				
Aktivity	Rekonstrukce hřbitovní brány a zdi	Provedena rekonstrukce hřbitovní brány a zdi	ANO/NE	0	1
	Zateplení budovy obecního úřadu	Provedeno zateplení budovy OÚ	ANO/NE	0	1
	Výstavba sociálních bytů	Počet dostupných sociálních bytů v obci	počet	0	2
	Vybudovat veřejné WC a pítka u travnatého hřiště	Vybudováno veřejné WC u travnatého hřiště	ANO/NE	0	1
		Vybudováno veřejné pítka u travnatého hřiště	ANO/NE	0	1

Opatření	Rozvoj dalších druhů infrastruktury				
Aktivity	Výstavba kanalizace	Vybudována kanalizace na území obce	ANO/NE	0	1
	Výstavba/připojení na ČOV	Zabezpečeno připojení kanalizační sítě na ČOV	ANO/NE	0	1
	Podpora využití alternativních zdrojů energie	Počet nově vyměněných neekologických zdrojů tepla za zdroje šetrnější ve veřejných budovách ve vlastnictví obce	počet	0	2
		Počet nově provedených informativních aktivit pro potřeby obyvatel obce za účelem snížení energetické náročnosti budov	počet/rok	0	1
	Vybudování kaskádového samočistícího koupaliště	Vybudováno kaskádové samočistící koupaliště	ANO/NE	0	1
	Vytvoření přirozeného centra obce	Určeno přirozené centrum obce	ANO/NE	0	1
	Vybudování cyklostezky Vlčice – Trutnov	Zpracována studie proveditelnosti na vybudování cyklostezky Vlčice – Trutnov	ANO/NE	0	1
	Vytipovat stavební parcely pro individuální bytovou výstavbu	Počet nově určených pozemků vhodných pro individuální bytovou výstavbu	počet	0	2
	Zvětšení tlaku vody ve vodovodním řadu	Vypracována Studie stavu vodovodu v obci	ANO/NE	0	1
	Rekonstrukce veřejného osvětlení	Provedena rekonstrukce veřejného osvětlení	ANO/NE	0	1
Opatření	Zlepšení situace v zajištění základních služeb obce				
Aktivity	Otevírací doba konzumu, obecního klubu a pobočky České pošty	Počet nově uskutečněných jednání za účelem rozšíření otevírací doby konzumu, obecního klubu a pobočky České pošty	počet/ služba/ rok	0	1
	Zjistit možnosti využití optické sítě a její instalace do všech částí obce	Instalována optická síť do všech částí obce	ANO/NE	0	1

Tabulka 35: Sada monitorovacích ukazatelů klíčové oblasti rozvoje ŽIVOTNÍ PROSTŘEDÍ

Klíčová oblast	ŽIVOTNÍ PROSTŘEDÍ	Monitorovací ukazatel	Jednotka	Výchozí stav	Cílový stav
Cíl	Zajistit rozvoj a údržbu přírodních ploch	Počet nově uskutečněných aktivit za účelem zlepšení údržby zeleně v obci	počet	0	21
Opatření	Revitalizovat plochy veřejné zeleně v obci				
Aktivity	Zpracování generelu zeleně a řešení architektonického vzhledu některých lokalit na území obce	Zpracován generel zeleně	ANO/NE	0	1
	Údržba veřejné zeleně	Počet nově navíc uskutečněných činností za účelem zintenzivnění údržby zeleně	počet/rok	0	1
	Jednat s vlastníky zanedbaných pozemků	Počet nově uskutečněných jednání za účelem zlepšení stavu pozemků v soukromém vlastnictví	počet/rok	0	1
Opatření	Zajistit rozvoj dalších ploch zeleně v obci				
Aktivity	Rekonstrukce parku u zámku	Provedena revitalizace parku u zámku	ANO/NE	0	1
	Revitalizace a opětovné využití chátrající lokality v okolí hradu Břecštejna	Provedena revitalizace chátrající lokality v okolí hradu Břecštejna	ANO/NE	0	1

Cíl	Minimalizovat negativní vlivy na životní prostředí	Počet nově uskutečněných aktivit za účelem podpory minimalizace negativních vlivů na životní prostředí	počet	0	31
Opatření	Zachování a zlepšení situace v oblasti odpadového hospodářství				
Aktivity	Neustále zlepšovat systém sběru svozu odpadů	Vyřešen sběr a likvidace bioodpadu	ANO/NE	0	1
	Rozvíjet edukativní činnost v oblasti odpadů	Počet nově uskutečněných informačních aktivit	počet/2 roky	0	1
	Eliminovat vznik černých skládek	Počet uskutečněných opatření za účelem eliminace vzniku černých skládek	počet	0	2
Opatření	Realizace preventivních opatření				
Aktivity	Podpořit opatření prevence vzniku odpadů	Počet uskutečněných opatření za účelem podpory prevence vzniku odpadů	počet	0	2
	Podporovat všechny druhy ekologické dopravy	Existence dobíjecí stanice na území obce	ANO/NE	0	1
	Podpořit všechna opatření ke snížování energetické náročnosti budov	Počet nově provedených informativních aktivit pro potřeby obyvatel obce za účelem snížování energetické náročnosti budov	počet/rok	0	1
	Podpora obnovitelných zdrojů energie	Počet nově provedených informativních aktivit za účelem podpory obnovitelných zdrojů energie	počet/rok	0	1
	Zaevidovat významné krajinné prvky	Vytvořena evidence významných krajinných prvků	ANO/NE	0	1
	Zlepšit zacházení s dešťovou vodou	Vytvořena případová studie za účelem vhodného zachytávání a využití dešťové vody pro potřeby obce	ANO/NE	0	1
	Revitalizovat vodní tok Vlčický potok	Provedena revitalizace Vlčického potoka	ANO/NE	0	1

6 Přílohy

6.1 Použité zdroje dat

Administrativní registr ekonomických subjektů http://www.info.mfcr.cz/ares/ares_es.html.cz

Aplikace Českého úřadu zeměměřického a katastrálního „Nahlížení do katastru nemovitostí“
<https://nahlizenidokn.cuzk.cz/>

Celostátní sčítání dopravy 2010 <http://scitani2010.rsd.cz>

Databáze Mapakriminality.cz <https://www.mapakriminality.cz/>

Dotazníkové šetření realizované pro potřeby tvorby Programu rozvoje obce Vlčice na období let 2019 – 2028

Elektronický digitální povodňový portál <https://www.edpp.cz/>

Elektronický taxonomický klasifikační systém půd ČR <https://klasifikace.pedologie.czu.cz/>

GaREP spol. s r.o., e-Rozvoj.cz, s.r.o. (2014): *Metodika tvorby programu rozvoje obce*. Ministerstvo pro místní rozvoj České republiky, finální verze, 72 s.

Geoportál SOWAC-GIS <https://geoportal.vumop.cz/>

Google mapy <https://www.google.com/maps>

Informace získané z veřejného projednávání realizovaného pro potřeby tvorby Programu rozvoje obce Vlčice na období 2019 – 2028

Informační portál Ministerstva financí MONITOR <https://monitor.statnipokladna.cz/>

Integrovaný portál Ministerstva práce a sociálních věcí <https://portal.mpsv.cz>

Internetové stránky Agentury Czechtourism <https://www.czechtourism.com/>

Internetové stránky Agentury ochrany přírody <http://www.ochranaprirody.cz/>

Internetové stránky České geologické služby www.geology.cz/

Internetové stránky Českého hydrometeorologického ústavu: <http://portal.chmi.cz/>

Internetové stránky Českého statistického úřadu <https://www.czso.cz/>

Internetové stránky Českého úřadu zeměměřického a katastrálního <https://www.cuzk.cz/>

Internetové stránky encyklopedie Wikipedia <https://cs.wikipedia.org/>

Internetové stránky Hasičského záchranného sboru České republiky <https://www.hzscr.cz/>

Internetové stránky chaty Kvítek
<https://www.ceskehory.cz/ubytovani/chata-kvitek-vlcice-u-trutnova.html>

Internetové stránky chaty Peklo Hrádeček – Vlčice

<https://www.e-chalupy.cz/krkonose/chata-peklo-hradecek-vcice-pronajmuti-6122.php>

Internetové stránky chaty Pohoda

<https://www.ceskehory.cz/ubytovani/chata-pohoda-vcice-u-trutnova.html>

Internetové stránky chaty Western

<https://www.cs-chalupy.cz/chata-western-vcice-trutnov-hradecek.5C-033.html>

Internetové stránky Insolvenčního rejstříku <http://insolvencni-rejstrik.cz/>

Internetové stránky Královehradeckého kraje <http://www.kr-kralovehradecky.cz/>

Internetové stránky mapových služeb Středočeského kraje

http://gis.kr-stredocesky.cz/webmap/pov_plan/Plan/html_cz020/b_ohrozeni_hp.htm

Internetové stránky Lesů ČR s. p. <https://lesy-cr.cz/>

Internetové stránky MAS Království-Jestřebí hory, o. p. s. <http://www.kjh.cz>

Internetové stránky Ministerstva pro místní rozvoj <https://www.mmr.cz/>

Internetové stránky Natura 2000 <http://www.nature.cz/natura2000-design3/hp.php>

Internetové stránky Národní databáze brownfieldů <http://www.brownfieldy.eu/>

Internetové stránky Národního geoportálu INSPIRE <https://geoportal.gov.cz/>

Internetové stránky Národního registru pramenů a studánek <https://www.estudanky.eu/>

Internetové stránky obce Vlčice <https://www.ou-vcice.cz/>

Internetové stránky Policie České republiky <https://www.policie.cz/>

Internetové stránky portálu na podporu rozvoje obcí <https://www.rozvojobci.cz/>

Internetové stránky Regionálního Informačního Servisu <https://www.risy.cz/cs>

Internetové stránky Sboru dobrovolných hasičů <https://www.dh.cz/>

Internetové stránky serveru Cykloserver.cz <http://cykloserver.cz/>

Internetové stránky serveru Idnes.cz <https://www.idnes.cz/>

Internetové stránky serveru Jaknainternet.cz <http://www.jaknainternet.cz/>

Internetové stránky SniperValley <http://www.snipervalley.com/cz/>

Internetové stránky soutěže Vesnice roku <http://www.vesniceroku.cz/>

Internetové stránky Společenství obcí Podkrkonoší <https://www.podkrkonosi.info>

Internetové stránky společnosti BRANSE s. r. o. <https://www.branse.cz/>

Internetové stránky společnosti České dráhy a.s. <https://www.cd.cz/>

Internetové stránky společnosti DIV-Ekon s.r.o. <http://www.div-ekon.cz/>

Internetové stránky společnosti ELHAT s.r.o. <http://www.elhat.cz/index.html>

Internetové stránky společnosti Geodetická kancelář Havrda, s.r.o. <http://www.gkhavrda.cz/>

Internetové stránky společnosti JOPO Relax, s.r.o. <https://www.kemp-dolce.cz/>

Internetové stránky společnosti KM Vlčice, s.r.o. <https://km-vclice-sro.business.site/>

Internetové stránky společnosti Velkoobchod Pechan s.r.o. <https://www.pechan.cz/>

Internetové stránky společnosti Yoga concept s.r.o. <https://www.yogastore.cz/>

Internetové stránky spolku fotbalového klubu Vlčice <https://fk-vclice.webnode.cz/>

Internetové stránky spolku Samohyb <http://spoleksamohybvclice.wz.cz/>

Internetové stránky Sportovního oddílu silového trojboje <https://www.powerlifter.cz/>

Internetové stránky stravovacího zařízení Peklo <http://pension-peklo.cz/restaurace.html>

Internetové stránky stravovacího zařízení Pod Hrádečkem <https://www.pension-podhradeckem.cz/>

Internetové stránky stravování a ubytování Penzion u Dalibora
<http://www.kata.cz/penzion-u-dalibora/>

Internetové stránky Svazu měst a obcí České republiky <https://www.smocr.cz/>

Internetové stránky ubytování Apartmány Vlčice <http://www.apartmanyvclice.cz/>

Internetové stránky ubytování Penzion Peklo <http://pension-peklo.cz/pension.html>

Internetové stránky ubytování Penzion pod Hrádečkem <https://www.pension-podhradeckem.cz/>

Internetové stránky ubytování Vlčice – RESORT
<https://www.ceskehory.cz/ubytovani/popis/vclice-resort.html>

Internetové stránky Územně identifikačního registru České republiky <http://www.uir.cz/>

Internetové stránky Vyletnik.cz <http://vyletnik.cz/>

Internetové stránky Výzkumného ústavu meliorací a ochrany půdy <https://www.vumop.cz/>

Internetové stránky ZŠ a MŠ Vlčice <http://www.zsvclice.eu/>

Internetový jízdní řád IDOS <https://jizdnirady.idnes.cz/vlakyautobusy/spojeni/>

Internetový mapový server Mapy.cz <https://mapy.cz/>

Internetový portál Národního portálu pro vzdělávání ČR <https://www.infoabsolvent.cz/>

Internetový server internet pro všechny <http://www.internetprovsechny.cz/>

Internetový server Příroda.cz <https://www.priroda.cz/>

Mapový server České geologické služby http://mapy.geology.cz/svahove_nestability/

Mapy ze stránek obce na <https://maps.cleerio.cz>

Městská a obecní statistika <https://vdb.czso.cz/mos/>

Obecně závazná vyhláška obce Vlčice o místním poplatku za provoz systému shromažďování, sběru, přepravy, třídění, využívání a odstraňování komunálních odpadů, dostupná z:

https://www.ouvlcice.cz/e_download.php?file=data/uredni_deska/obsah205_4.pdf&original=1_2012_svoz+KO.pdf

PERLÍN (2001): *Strategie rozvoje mikroregionu 4/5*. Geografické rozhledy, 10, č. 4, s. 105

Plán rozvoje vodovodů a kanalizací Královéhradeckého kraje <http://mapy.kr-kralovehradecky.cz/vak/>

Podklady poskytnuté Obecním úřadem ve Vlčicích

Portál územního plánování Ústavu územního rozvoje <http://portal.uur.cz/>

Povodňový plán obce s rozšířenou působností Trutnov <http://kralovehradecky.dppcr.cz>

Rejstřík škol a školských zařízení <https://rejstriky.msmt.cz/rejskol/>

Sčítání lidu, domů a bytů 2001, <https://www.czso.cz/staticke/slodb/slodb2001.nsf/index>

Sčítání lidu, domů a bytů 2011, <https://www.czso.cz/csu/slodb/domov>

Systém evidence památek Památkový katalog <https://www.pamatkovykatalog.cz/>

Ústřední seznam ochrany přírody <https://drusop.nature.cz>

Územně analytické podklady pro SO ORP Trutnov <http://upd.trutnov.cz>

Územně analytické podklady pro SO ORP Náchod <https://www.mestonachod.cz/urad/vystavba/uap/default.asp>

Územní plán obce Vlčice <http://upd.trutnov.cz/upd/vlcice-u-trutnova/>

Veřejný rejstřík a Sběrka listin <https://or.justice.cz/ias/ui/rejstrik>

Vlastní průzkum

Zákon č. 13/1997 Sb., o pozemních komunikacích

Zákon č. 17/1992 Sb., o životním prostředí

Zákon č. 20/1987 Sb., o státní památkové péči

Zákon č. 22/1958 Sb., o kulturních památkách

Zákon č. 127/2005 Sb. (zákon o elektronických komunikacích)

Zákon č. 128/2000 Sb., o obcích

Zákon č. 201/2012 Sb., o ochraně ovzduší

Zákon č. 250/2000 Sb., o rozpočtových pravidlech územních rozpočtů

Zákon č. 254/2001 Sb. (vodní zákon)

Zákon č. 266/1994 Sb., o dráhách

Zákon č. 274/2001 Sb. (zákon o vodovodech a kanalizacích)

Zákon č. 334/1992 Sb., o ochraně zemědělského půdního fondu

Zákon č. 458/2000 Sb. (energetický zákon)

6.2 Seznam zkratk

AI = umělá inteligence

AOPK = Agentura ochrany přírody a krajiny

ARES = Administrativní registr ekonomických subjektů

a. s. = akciová společnost

BPEJ = bonitované půdně ekologické jednotky

ČCE = Českobratrská církev evangelická

ČEZ = České energetické závody

ČOV = čistírna odpadních vod

č. p. = číslo popisné

ČR = Česká republika

DČOV = domovní čistírna odpadních vod

DP = dotační program

DSO = dobrovolný svazek obcí

EAO = ekonomicky aktivní obyvatelstvo

EU = Evropská unie

EVL = Evropsky významná lokalita

FO = fyzická osoba

IC = informační centrum

IČ = identifikační číslo

ID = identifikátor

IDOS = internetový jízdní řád

IREDO = integrovaná regionální doprava IZO
IROP = Integrovaný regionální operační program
KHK kraj = Královéhradecký kraj
KN = katastr nemovitostí
KOR = klíčová oblast rozvoje
KRNP = Krkonošský národní park
k. ú. = katastrální území
MAS = Místní akční skupina
MAS KJH = Místní akční skupina Království-Jestřebí hory, o. p. s.
MD = Ministerstvo dopravy
MMR = Ministerstvo pro místní rozvoj
MPO = Ministerstvo průmyslu a obchodu
MPSV = Ministerstvo práce a sociálních věcí
MŠ = mateřská škola
MZe = Ministerstvo zemědělství
MŽP = Ministerstvo životního prostředí
 Na_2CrO_4 = chroman sodný
 NO_2 = oxid dusičitý
OP PIK = Operační program Podnikání a inovace pro konkurenceschopnost
o. p. s. = obecně prospěšná společnost
OP Z = Operační program Zaměstnanost
OP ŽP = Operační program Životní prostředí
ORP = obec s rozšířenou působností
 PM_{10} = suspendované částice (prach) o velikosti 10 mikrometrů
PO = právnická osoba
PORV = Podpora obnovy a rozvoje venkova
POV KHK = Program obnovy venkova Královéhradeckého kraje
PPK = Program péče o krajinu
p. p. č. = pozemková parcela číslo
PRO = Program rozvoje obce
PRV = Program rozvoje venkova
RED-IZO = rezortní identifikátor
SC = specifický cíl
SDH = Sbor dobrovolných hasičů
SFDI = Státní fond dopravní infrastruktury

SFŽP = Státní fond životního prostředí

SLDB = Sčítání lidu, domů a bytů

SMO ČR = Svaz měst a obcí České republiky

SO = strategická oblast

SO₂ = oxid siřičitý

s. p. = státní podnik

spol. s r. o. = společnost s ručením omezeným

SPOV = Spolek pro obnovu venkova

SPÚ = Státní pozemkový úřad

s. r. o. = společnost ručením omezeným

SS KHK = Správa silnic Královéhradeckého kraje

StC = strategický cíl

st. p. č. = stavební parcela číslo

SÚS KHK = Správa a údržba silnic Královéhradeckého kraje

TBD = technickobezpečnostní dohled nad vodními díly

ÚAP = územně analytické podklady

VDJ = vodojem

ZPF = zemědělský půdní fond

z. s. = zapsaný spolek

ZSJ = základní sídelní jednotka

ZŠ = základní škola

6.3 Seznam tabulek

Tabulka 1: Skladebnost správní, technické, evidenční a sídelní struktury v rámci obce Vlčice	10
Tabulka 2: Struktura krajiny (k 9.06.2019)	13
Tabulka 3: Vývoj počtu obyvatel v obci Vlčice v letech 1889-2019	19
Tabulka 4: Přirozený přírůstek, migrace a celkový přírůstek obyvatel v obci Vlčice v letech 2014 až 2018	20
Tabulka 5: Vzdělanost obyvatelstva a index vzdělanosti v obci Vlčice v období let 2001-2011	23
Tabulka 6: Právnícké osoby a Podnikající společnosti mající sídlo na území obce Vlčice (k 18.6.2019)	28
Tabulka 7: Podnikatelské subjekty podle převažující činnosti v obci Vlčice	31
Tabulka 8: Struktura podnikatelských subjektů podle právních formy v obci Vlčice k 31. 12. 2018	33
Tabulka 9: Zaměstnanost EAO podle odvětví hospodářství v obci Vlčice v roce 2011	35
Tabulka 10: Zaměstnanost EAO v jednotlivých sektorech hospodářství v obci Vlčice v letech 2001 a 2011 (dle SLBD)	35

Tabulka 11: Vyjíždějící do zaměstnání v obci Vlčice v letech 2001 a 2011	38
Tabulka 12: Ubytovací kapacity v obci Vlčice (k červnu 2019).....	39
Tabulka 13: Stravovací zařízení a zařízení související s občerstvením na území obce Vlčice (k červnu 2019)	40
Tabulka 14: Intenzita dopravy silnice I. až III. třídy nacházejících se v katastrálních územích obce Vlčice	42
Tabulka 15: Cyklotrasy procházející územím obce Vlčice (k červnu 2019)	44
Tabulka 16: Dopravní obslužnost obce Vlčice autobusovými spoji dle jízdních řádů platných do 12. 12. 2019.....	45
Tabulka 17: Časová dostupnost vybraných měst autobusovou dopravou z obce Vlčice podle jízdních řádů platných do 12. 12. 2019	46
Tabulka 18: Dopravní obslužnost obce Vlčice vlakovými spoji	47
Tabulka 19: Časová dostupnost vybraných měst vlakovou dopravou z obce Vlčice	47
Tabulka 20: Poskytovatelé internetu v obci Vlčice (k červnu 2019)	51
Tabulka 21: Informace o domovním a bytovém fondu v obci Vlčice v roce 2001	52
Tabulka 22: Informace o domovním a bytovém fondu v obci Vlčice v roce 2011	52
Tabulka 23: Nejvyšší povolená kapacita dle MŠMT	55
Tabulka 24: Střední školy v okolí obce Vlčice; okresu Trutnov	55
Tabulka 25: Seznam památek na území obce Vlčice.....	57
Tabulka 26: Zastoupení ZPF a nezemědělské půdy v katastrálním území obce Vlčice	63
Tabulka 27: Vývoj plánovaného a skutečného rozpočtu obce Vlčice v letech 2016 až 2018	70
Tabulka 28: Rozbor trestných činů na území okresu Trutnov.....	75
Tabulka 29: Výsledky otázky č. 3.....	80
Tabulka 30: Přehled strategických a územních dokumentů	89
Tabulka 31: Přehled klíčových oblastí rozvoje, strategických cílů a opatření.....	96
Tabulka 32: Specifikace jednotlivých aktivit v rámci akčního plánu	116
Tabulka 33: Sada monitorovacích ukazatelů klíčové oblasti rozvoje VOLNÝ ČAS A VOLNOČASOVÉ AKTIVITY	127
Tabulka 34: Sada monitorovacích ukazatelů klíčové oblasti rozvoje INFRASTRUKTURA.....	128
Tabulka 35: Sada monitorovacích ukazatelů klíčové oblasti rozvoje ŽIVOTNÍ PROSTŘEDÍ.....	130

6.4 Seznam grafů

Graf 1: Struktura druhů pozemků půdního fondu v obci Vlčice k 9. 6. 2019 (v %)	14
Graf 2: Křivka vývoje počtu obyvatel v obci Vlčice v období 1869-2019	20
Graf 3: Přirozený přírůstek, saldo migrace a celkový přírůstek v obci Vlčice v období 2014-2018	21
Graf 4: Věková struktura obyvatelstva v obci Vlčice v období let 2014-2018 (v %).....	22

Graf 5: Struktura podnikatelských subjektů v obci Vlčice k 31. 12. 2018 (v %)	32
Graf 6: Struktura podnikatelských subjektů podle právní formy v obci Vlčice k 31. 12. 2018 (v %)	33
Graf 7: Míra registrované nezaměstnanosti v obci Vlčice v období 2014-2019	36
Graf 8: Porovnání registrované míry nezaměstnanosti za územní jednotky obce Vlčice, okres Trutnov, a Královéhradecký kraj v období 2014-2019	37
Graf 9: Zemědělská půda na území obce Vlčice podle zastoupení jednotlivých druhů pozemků (v %)	64
Graf 10: Nezemědělská půda na území obce Vlčice dle zastoupení jednotlivých druhů pozemků (v %)	64
Graf 11: Srovnání plánovaného a skutečného rozpočtu na příjmové a výdajové stránce v obci Vlčice v období 2014-2018 (v milionech Kč)	71
Graf 12: Kriminalita v okrese Trutnov	74
Graf 13: Výsledky otázky č. 1	79
Graf 14: Výsledky otázky č. 2	79
Graf 15: Výsledky otázky č. 5	80
Graf 16: Výsledky otázky č. 6	81
Graf 17: Výsledky otázky č. 7	81
Graf 18: Výsledky otázky č. 8	82
Graf 19: Výsledky otázky č. 9	82
Graf 20: Výsledky otázky č. 10	83
Graf 21: Výsledky otázky 11	83
Graf 22: Výsledky otázky 12	84
Graf 23: Výsledky otázky 13	84
Graf 24: Výsledky otázky č. 14	85
Graf 25: Výsledky otázky č. 15	85

6.5 Seznam obrázků

Obrázek 1: Geografická poloha obce Vlčice	9
Obrázek 2: Znak a prapor obce Vlčice	10
Obrázek 3: Vodní toky ve Vlčicích	12
Obrázek 4 a 5: Vodní díla ve Vlčicích (Dalibor, Nebe, Peklo)	12
Obrázky 6, 7, 8: Hrad Břecštejn, kostel sv. Vojtěcha	18
Obrázek 9 a 10: Informovanost občanů	26
Obrázek 11: Mapa Chátrající zemědělské budovy pro živočišnou výrobu na území obce Vlčice	30
	30
Obrázek 12: Železniční stanice „Vlčice“	43

Obrázek 13: Cyklotrasy procházející katastrálním územím obce Vlčice	44
Obrázek 14: Základní škola a mateřská škola J. A. Komenského Vlčice	53
Obrázek 15: Základní škola a mateřská škola J. A. Komenského Vlčice	54
Obrázek 16: Logo Základní školy a mateřské školy J. A. Komenského Vlčice.....	54
Obrázky: 17 & 18: Zámek v obci Vlčice	58
Obrázek 19: Kostel sv. Vojtěcha ve Vlčicích	59
Obrázek 20: Zřícenina hradu Břecštejn (Silberstein).....	60
Obrázek 21, 22, 23: Fotbalové travnaté hřiště na území obce Vlčice	61
Obrázek 24: Asfaltové víceúčelové hřiště na území obce Vlčice.....	62
Obrázek 25: Ochrana ZPF na území obce Vlčice (k červnu 2019)	65
Obrázek 26: Ohroženost půd vodní erozí na území obce Vlčice (k červnu 2019)	66
Obrázek 27: Potencionální ohroženost ZPF větrnou erozí na území obce Vlčice (k červnu 2019)	66
Obrázek 28: EVL Kamenná	68
Obrázek 29: EVL Hrádeček	68
Obrázek 30: Pozemky obce na katastrálním území obce (dle IČ)	72
Obrázek 31: Obecní úřad ve Vlčicích	73
Obrázek 32: Mapa regionu Společenství obcí Podkrkonoší	77
Obrázek 33: Mapa regionu Místní akční skupina Království – Jestřebí hory, o. p. s.	77

6.6 Seznam schémat

Schéma 1: Zařazení obce Vlčice z pohledu geomorfologického členění.....	11
Schéma 2: Obecná struktura strategické části PRO Vlčice na období let 2019-2028	94
Schéma 3: Znázornění systému řízení a organizačního zajištění naplňování PRO Vlčice na období let 2019-2028	123
Schéma 4: Vazby systému financování PRO Vlčice na období let 2019-2028.....	125

6.7 Seznam příloh

Příloha 1: Zásobník projektových záměrů	142
Příloha 2: Dotazník pro občany a organizace/subjekty působící v obci Vlčice.....	187

Příloha 1: Zásobník projektových záměrů

V rámci tabulek Zásobníku projektových záměrů jsou používány následující zkratky:

AOPK = Agentura ochrany přírody a krajiny
ČEZ = České energetické závody
ČOV = čistička odpadních vod
ČR = Česká republika
DP = dotační program
EU = Evropská unie
IROP = Integrovaný regionální operační program
KHK kraj = Královéhradecký kraj
KN = katastr nemovitostí
KOR = klíčová oblast rozvoje
k. ú. = katastrální území
MAS = místní akční skupina
MAS KJH = Místní akční skupina Království-Jestřebí hory, o.p.s.
MD = Ministerstvo dopravy
MMR = Ministerstvo pro místní rozvoj
MPO = Ministerstvo průmyslu a obchodu
MPSV = Ministerstvo práce a sociálních věcí
MZe = Ministerstvo zemědělství
MŽP = Ministerstvo životního prostředí
OP PIK = Operační program Podnikání a inovace pro konkurenceschopnost
o. p. s. = obecně prospěšná společnost
OP Z = Operační program Zaměstnanost
OP ŽP = Operační program Životní prostředí
PORV = Podpora obnovy a rozvoje venkova
POV KHK = Program obnovy Královéhradeckého kraje
PPK = Program péče o krajinu
PRO = Program rozvoje obce
PRV = Program rozvoje venkova
SC = specifický cíl
SFDI = Státní fond dopravní infrastruktury
SFŽP = Státní fond životního prostředí
SMO ČR = Svaz měst a obcí České republiky
SO = strategická oblast
spol. s r. o. = společnost s ručením omezeným
SPOV = Spolek pro obnovu venkova
SPÚ = Státní pozemkový úřad
s. p. = státní podnik
StC = strategický cíl
SS KHK = Správa silnic Královéhradeckého kraje
SÚS KHK = Správa a údržba silnic Královéhradeckého kraje

Rozvíjet spolkovou činnost a motivovat lidi k aktivnímu zapojení do sociálního života v rámci obce	
žadatel	Obec Vlčice
role obce	iniciační realizační
partneři projektu/dotčený orgán	předsedové zájmových spolků působících v obci
zdůvodnění a přínos projektu pro rozvoj obce	utuzení společenského života v obci, zlepšování mezilidských vztahů
typ projektu	neinvestiční
důležitost projektu	vysoká
předpokládané náklady projektu	20 až 30 tis. Kč/rok
předpokládané zdroje financování projektu	vlastní prostředky obce
vazby na strategické dokumenty	Strategie komunitně vedeného místního rozvoje pro území MAS Království – Jestřebí hory, o.p.s. na období 2014–2020 (KOR 2: Občanská vybavenost – školství, sociální služby a volný čas, StC: Zajistit hodnotné životní podmínky všech obyvatel regionu., SC 2.4: Zkvalitnit podmínky pro kulturní, sportovní a spolkovou činnost)
místo realizace projektu	bez vazby na konkrétní místo
předpokládané období realizace projektu	průběžně po celé programové období
odpovědnost za realizaci projektu	vedení obce Vlčice
stav připravenosti projektu	záměr
doplňující informace	vazba na klíčové oblasti rozvoje PRO Vlčice 2019-2028: 1

Podporovat vybudování stravovacích a ubytovacích kapacit	
žadatel	Obec Vlčice
role obce	motivační
partneři projektu/dotčený orgán	obyvatelé obce s potenciálním zájmem o pronajímání pokojů
zdůvodnění a přínos projektu pro rozvoj obce	existence optimálního množství ubytovacích a stravovacích kapacit
typ projektu	neinvestiční
důležitost projektu	střední
předpokládané náklady projektu	do 20 tis. Kč/rok v případě obce v případě potenciálních pronajímatelů se budou náklady odvíjet od potřeb samotného pronajímatele
předpokládané zdroje financování projektu	DP MMR – Národní program podpory cestovního ruchu v regionech – podprogram Rozvoj základní a doprovodné infrastruktury cestovního ruchu → pouze stavební úpravy spojené se zpřístupněním ubytovacích a stravovacích zařízení hendikepovaným návštěvníkům prostředky potenciálních pronajímatelů vlastní prostředky obce
vazby na strategické dokumenty	Strategie rozvoje Královéhradeckého kraje 2014-2020 (SO 1: Konkurenceschopnost a inovace, StC 1.4: Zatraktivnit Královéhradecký kraj pro další rozvoj cestovního ruchu jako významné složky regionální ekonomiky) Program rozvoje Královéhradeckého kraje 2017-2020 (Opatření 1.4.1: Rozvoj infrastruktury cestovního ruchu) Strategie komunitně vedeného místního rozvoje pro území MAS Království – Jestřebí hory, o.p.s. na období 2014–2020 (KOR 1: Cestovní ruch, StC: Zvytvorit dobré podmínky pro rozvoj cestovního ruchu – území atraktivní pro je jeho hosty, nabízející pracovní příležitosti jeho obyvatelům, SC 1.1: Zlepšit infrastrukturu cestovního ruchu)
místo realizace projektu	bez vazby na konkrétní místo
předpokládané období realizace projektu	průběžně po celé programové období
odpovědnost za realizaci projektu	vedení obce Vlčice
stav připravenosti projektu	záměr
doplňující informace	vazba na klíčové oblasti rozvoje PRO Vlčice 2019-2028: 1, 2

Zajistit účast obce v soutěži „Vesnice roku“	
žadatel	Obec Vlčice
role obce	realizační
partneři projektu/dotčený orgán	SPOV, SMO ČR, MMR, MZe
zdůvodnění a přínos projektu pro rozvoj obce	zviditelnění obce, povzbuzení obyvatel k aktivní účasti na rozvoji své obce
typ projektu	neinvestiční
důležitost projektu	střední
předpokládané náklady projektu	budou se odvíjet od potřebných opatření prováděných v obci
předpokládané zdroje financování projektu	vlastní prostředky obce
vazby na strategické dokumenty	bez vazby na strategické dokumenty
místo realizace projektu	bez vazby na konkrétní místo
předpokládané období realizace projektu	2023-2024
odpovědnost za realizaci projektu	Zastupitelstvo obce Vlčice
stav připravenosti projektu	záměr
doplňující informace	vazba na klíčové oblasti rozvoje PRO Vlčice 2019-2028: 1

Vytvořit „multimediální knihovnu“	
žadatel	Obec Vlčice
role obce	iniciační realizační
partneři projektu/dotčený orgán	KHK kraj
zdůvodnění a přínos projektu pro rozvoj obce	nový dostupný prostor pro konání volnočasových aktivit, využití pro mládež
typ projektu	investiční
důležitost projektu	střední
předpokládané náklady projektu	v řádu stovek tis. Kč
předpokládané zdroje financování projektu	DP KHK kraje – POV KHK 2014-2020 vlastní prostředky obce
vazby na strategické dokumenty	Program obnovy venkova Královéhradeckého kraje pro období 2014 – 2020 (DP 1: Obnova a údržba venkovské zástavby a občanské vybavenosti) Strategie komunitně vedeného místního rozvoje pro území MAS Království – Jestřebí hory, o.p.s. na období 2014–2020 (KOR 2: Občanská vybavenost – školství, sociální služby a volný čas, StC: Zajistit hodnotné životní podmínky všech obyvatel regionu., SC 2.4: Zkvalitnit podmínky pro kulturní, sportovní a spolkovou činnost)
místo realizace projektu	parcela KN st. 30 (k. ú. Vlčice u Trutnova) – v případě zisku budovy zámku do vlastnictví obce v ostatních případech se bude místo odvíjet od rozhodnutí vedení obce
předpokládané období realizace projektu	2024 a dále – do doby, než se podaří „multimediální knihovnu“ vytvořit
odpovědnost za realizaci projektu	Zastupitelstvo obce Vlčice
stav připravenosti projektu	záměr
doplňující informace	vazba na klíčové oblasti rozvoje PRO Vlčice 2019-2028: 1, 2

Rekonstrukce asfaltového multifunkčního hřiště	
žadatel	Obec Vlčice
role obce	realizační
partneři projektu/dotčený orgán	KHK kraj, MMR
zdůvodnění a přínos projektu pro rozvoj obce	zkvalitnění sportovní infrastruktury na území obce
typ projektu	investiční
důležitost projektu	střední
předpokládané náklady projektu	okolo 1 mil. Kč
předpokládané zdroje financování projektu	DP MMR – program Podpora rozvoje regionů 2019+, podprogram PORV DP KHK kraje – POV KHK 2014-2020 Nadace ČEZ – grant Oranžové hřiště vlastní prostředky obce
vazby na strategické dokumenty	Strategie rozvoje Královéhradeckého kraje 2014-2020 (SO 3: Veřejné služby a občanská společnost, StC 3.4: Podporovat rozvoj kultury a sportu a rozšířit nabídku trávení volného času pro obyvatele kraje i jeho návštěvníky) Program rozvoje Královéhradeckého kraje 2017-2020 (Opatření 3.4.3: Rozvoj sportu a volnočasových aktivit) Program obnovy venkova Královéhradeckého kraje pro období 2014 – 2020 (DP 1: Obnova a údržba venkovské zástavby a občanské vybavenosti) Strategie komunitně vedeného místního rozvoje pro území MAS Království – Jestřebí hory, o.p.s. na období 2014–2020 (KOR 2: Občanská vybavenost – školství, sociální služby a volný čas, StC: Zajistit hodnotné životní podmínky všech obyvatel regionu., SC 2.4: Zkvalitnit podmínky pro kulturní, sportovní a spolkovou činnost)
místo realizace projektu	parcela KN 154/1 (k. ú. Vlčice u Trutnova)
předpokládané období realizace projektu	2023-2024
odpovědnost za realizaci projektu	Zastupitelstvo obce Vlčice
stav připravenosti projektu	záměr
doplňující informace	vazba na klíčové oblasti rozvoje PRO Vlčice 2019-2028: 1, 2

Renovace a lepší využití travnatého hřiště	
žadatel	Obec Vlčice
role obce	realizační
partneři projektu/dotčený orgán	KHK kraj, MMR
zdůvodnění a přínos projektu pro rozvoj obce	zkvalitnění sportovní infrastruktury na území obce
typ projektu	investiční
důležitost projektu	nízká
předpokládané náklady projektu	do 500 tis. Kč
předpokládané zdroje financování projektu	DP MMR – program Podpora rozvoje regionů 2019+, podprogram PORV DP KHK kraje – POV KHK 2014-2020 vlastní prostředky obce
vazby na strategické dokumenty	Strategie rozvoje Královéhradeckého kraje 2014-2020 (SO 3: Veřejné služby a občanská společnost, StC 3.4: Podporovat rozvoj kultury a sportu a rozšířit nabídku trávení volného času pro obyvatele kraje i jeho návštěvníky) Program rozvoje Královéhradeckého kraje 2017-2020 (Opatření 3.4.3: Rozvoj sportu a volnočasových aktivit) Program obnovy venkova Královéhradeckého kraje pro období 2014 – 2020 (DP 1: Obnova a údržba venkovské zástavby a občanské vybavenosti) Strategie komunitně vedeného místního rozvoje pro území MAS Království – Jestřebí hory, o.p.s. na období 2014–2020 (KOR 2: Občanská vybavenost – školství, sociální služby a volný čas, StC: Zajistit hodnotné životní podmínky všech obyvatel regionu., SC 2.4: Zkvalitnit podmínky pro kulturní, sportovní a spolkovou činnost)
místo realizace projektu	parcela KN 783/3 (k. ú. Vlčice u Trutnova)
předpokládané období realizace projektu	2025-2026
odpovědnost za realizaci projektu	Zastupitelstvo obce Vlčice
stav připravenosti projektu	záměr
doplňující informace	vazba na klíčové oblasti rozvoje PRO Vlčice 2019-2028: 1, 2

Vybudování dětského hřiště v okolí travnatého hřiště	
žadatel	Obec Vlčice
role obce	realizační
partneři projektu/dotčený orgán	KHK kraj, MMR
zdůvodnění a přínos projektu pro rozvoj obce	zvýšení variability dostupné infrastruktury především pro potřeby menších dětí
typ projektu	investiční
důležitost projektu	nízká
předpokládané náklady projektu	do 100 tis. Kč
předpokládané zdroje financování projektu	DP MMR – program Podpora rozvoje regionů 2019+, podprogram PORV DP KHK kraje – POV KHK 2014-2020 vlastní prostředky obce
vazby na strategické dokumenty	Strategie rozvoje Královéhradeckého kraje 2014-2020 (SO 3: Veřejné služby a občanská společnost, StC 3.4: Podporovat rozvoj kultury a sportu a rozšířit nabídku trávení volného času pro obyvatele kraje i jeho návštěvníky) Program rozvoje Královéhradeckého kraje 2017-2020 (Opatření 3.4.3: Rozvoj sportu a volnočasových aktivit) Program obnovy venkova Královéhradeckého kraje pro období 2014 – 2020 (DP 1: Obnova a údržba venkovské zástavby a občanské vybavenosti) Strategie komunitně vedeného místního rozvoje pro území MAS Království – Jestřebí hory, o.p.s. na období 2014–2020 (KOR 2: Občanská vybavenost – školství, sociální služby a volný čas, StC: Zajistit hodnotné životní podmínky všech obyvatel regionu., SC 2.4: Zkvalitnit podmínky pro kulturní, sportovní a spolkovou činnost)
místo realizace projektu	parcela KN 783/3 (k. ú. Vlčice u Trutnova)
předpokládané období realizace projektu	2025-2026
odpovědnost za realizaci projektu	Zastupitelstvo obce Vlčice
stav připravenosti projektu	záměr
doplňující informace	vazba na klíčové oblasti rozvoje PRO Vlčice 2019-2028: 1, 2

Rekonstrukce obecního sálu	
žadatel	Obec Vlčice
role obce	realizační
partneři projektu/dotčený orgán	MŽP
zdůvodnění a přínos projektu pro rozvoj obce	snížení energetické náročnosti budovy, lepší vybavení sálu, komfortnější využívání prostoru sálu
typ projektu	investiční
důležitost projektu	střední
předpokládané náklady projektu	v řádu jednotek mil. Kč
předpokládané zdroje financování projektu	EU – OP ŽP 2014-2020 vlastní prostředky obce
vazby na strategické dokumenty	Strategie komunitně vedeného místního rozvoje pro území MAS Království – Jestřebí hory, o.p.s. na období 2014–2020 (KOR 2: Občanská vybavenost – školství, sociální služby a volný čas, StC: Zajistit hodnotné životní podmínky všech obyvatel regionu., SC 2.4: Zkvalitnit podmínky pro kulturní, sportovní a spolkovou činnost)
místo realizace projektu	parcela KN st. 265 (k. ú. Vlčice u Trutnova)
předpokládané období realizace projektu	2024 a dále – do doby, než se podaří rekonstrukci obecního sálu uskutečnit
odpovědnost za realizaci projektu	Zastupitelstvo obce Vlčice
stav připravenosti projektu	záměr
doplňující informace	vazba na klíčové oblasti rozvoje PRO Vlčice 2019-2028: 1, 2

Vybudovat senior fitness park	
žadatel	Obec Vlčice
role obce	realizační
partneři projektu/dotčený orgán	MMR, KHK kraj
zdůvodnění a přínos projektu pro rozvoj obce	nárůst dostupné infrastruktury pro volnočasové aktivity jak pro lidi v důchodovém věku, tak pro mladší věkové generace
typ projektu	investiční
důležitost projektu	střední
předpokládané náklady projektu	do 100 tis. Kč
předpokládané zdroje financování projektu	DP MMR – program Podpora rozvoje regionů 2019+, podprogram PORV DP KHK kraje – POV KHK 2014-2020 vlastní prostředky obce
vazby na strategické dokumenty	Strategie rozvoje Královéhradeckého kraje 2014-2020 (SO 3: Veřejné služby a občanská společnost, StC 3.4: Podporovat rozvoj kultury a sportu a rozšířit nabídku trávení volného času pro obyvatele kraje i jeho návštěvníky) Program rozvoje Královéhradeckého kraje 2017-2020 (Opatření 3.4.3: Rozvoj sportu a volnočasových aktivit) Program obnovy venkova Královéhradeckého kraje pro období 2014 – 2020 (DP 1: Obnova a údržba venkovské zástavby a občanské vybavenosti) Strategie komunitně vedeného místního rozvoje pro území MAS Království – Jestřebí hory, o.p.s. na období 2014–2020 (KOR 2: Občanská vybavenost – školství, sociální služby a volný čas, StC: Zajistit hodnotné životní podmínky všech obyvatel regionu., SC 2.4: Zkvalitnit podmínky pro kulturní, sportovní a spolkovou činnost)
místo realizace projektu	bude se odvíjet od výsledku místního šetření a průzkumu vhodnosti jako vhodný prostor se nabízí část parcely KN 783/3 (k. ú. Vlčice u Trutnova)
předpokládané období realizace projektu	2023-2024
odpovědnost za realizaci projektu	Zastupitelstvo obce Vlčice
stav připravenosti projektu	záměr
doplňující informace	vazba na klíčové oblasti rozvoje PRO Vlčice 2019-2028: 1, 2

Usilovat o získání zámku do obecního vlastnictví	
žadatel	Obec Vlčice
role obce	realizační
partneři projektu/dotčený orgán	spolky působící v obci
zdůvodnění a přínos projektu pro rozvoj obce	široké spektrum možností využití – obecní úřad, knihovna, muzeum, služby občanů, pronájem reprezentativních prostor aj.
typ projektu	investiční
důležitost projektu	vysoká
předpokládané náklady projektu	v řádu desítek mil. Kč
předpokládané zdroje financování projektu	vlastní prostředky obce
vazby na strategické dokumenty	bez vazby na strategické dokumenty
místo realizace projektu	parcela KN st. 30 (k. ú. Vlčice u Trutnova)
předpokládané období realizace projektu	2022 a dále – do doby, než se podaří získat budovu zámku do obecního vlastnictví
odpovědnost za realizaci projektu	Zastupitelstvo obce Vlčice
stav připravenosti projektu	záměr
doplňující informace	vazba na klíčové oblasti rozvoje PRO Vlčice 2019-2028: 1, 2

Spolupráce s jinými obcemi na téma Komenský	
žadatel	Obec Vlčice
role obce	realizační
partneři projektu/dotčený orgán	MAS KJH, MMR
zdůvodnění a přínos projektu pro rozvoj obce	vytvoření určitého produktu cestovního ruchu, zviditelnění obce
typ projektu	investiční
důležitost projektu	střední
předpokládané náklady projektu	do 300 tis. Kč
předpokládané zdroje financování projektu	EU – PRV 2014-2020 (skrže MAS) EU – Interreg V-A Česká republika – Polsko DP MMR – program Podpora rozvoje regionů 2019+, podprogram PORV vlastní prostředky obce
vazby na strategické dokumenty	Strategie rozvoje Královéhradeckého kraje 2014-2020 (SO 1: Konkurenceschopnost a inovace, StC 1.4: Zatraktivnit Královéhradecký kraj pro další rozvoj cestovního ruchu jako významné složky regionální ekonomiky) Program rozvoje Královéhradeckého kraje 2017-2020 (Opatření 1.4.1: Rozvoj infrastruktury cestovního ruchu) Strategie komunitně vedeného místního rozvoje pro území MAS Království – Jestřebí hory, o.p.s. na období 2014–2020 (KOR 1: Cestovní ruch, StC: Vytvořit dobré podmínky pro rozvoj cestovního ruchu – území atraktivní pro je jeho hosty, nabízející pracovní příležitosti jeho obyvatelům., SC 1.1: Zlepšit infrastrukturu cestovního ruchu)
místo realizace projektu	území obce a její nejbližší okolí
předpokládané období realizace projektu	2024-2025
odpovědnost za realizaci projektu	Zastupitelstvo obce Vlčice
stav připravenosti projektu	záměr
doplňující informace	vazba na klíčové oblasti rozvoje PRO Vlčice 2019-2028: 1, 2

Zlepšit péči o Amlerovu kapli	
žadatel	Obec Vlčice
role obce	realizační
partneři projektu/dotčený orgán	KHK kraj, MMR
zdůvodnění a přínos projektu pro rozvoj obce	zlepšení technického stavu kaple, zachování zajímavosti i pro další generace
typ projektu	investiční
důležitost projektu	střední
předpokládané náklady projektu	v řádu stovek tis. Kč
předpokládané zdroje financování projektu	DP MMR – program Podpora rozvoje regionů 2019+, podprogram PORV DP KHK kraje – POV KHK 2014-2020 vlastní prostředky obce
vazby na strategické dokumenty	Strategie rozvoje Královéhradeckého kraje 2014-2020 (SO 3: Veřejné služby a občanská společnost, StC 3.4: Podporovat rozvoj kultury a sportu a rozšířit nabídku trávení volného času pro obyvatele kraje i jeho návštěvníky) Program rozvoje Královéhradeckého kraje 2017-2020 (Opatření 3.4.1: Ochrana a podpora kulturního a přírodního dědictví regionu) Strategie komunitně vedeného místního rozvoje pro území MAS Království – Jestřebí hory, o.p.s. na období 2014–2020 (KOR 1: Cestovní ruch, StC: Vytvořit dobré podmínky pro rozvoj cestovního ruchu – území atraktivní pro je jeho hosty, nabízející pracovní příležitosti jeho obyvatelům., SC 1.1: Zlepšit infrastrukturu cestovního ruchu)
místo realizace projektu	parcela KN st. 289 (k. ú. Vlčice u Trutnova)
předpokládané období realizace projektu	průběžně po celé programové období
odpovědnost za realizaci projektu	Zastupitelstvo obce Vlčice
stav připravenosti projektu	záměr
doplňující informace	vazba na klíčové oblasti rozvoje PRO Vlčice 2019-2028: 1, 2

Usilovat o opravu silnice 01412	
žadatel	SS KHK
role obce	iniciační
partneři projektu/dotčený orgán	Obec Vlčice, SÚS KHK
zdůvodnění a přínos projektu pro rozvoj obce	zkvalitnění dopravní infrastruktury na území obce
typ projektu	investiční
důležitost projektu	vysoká
předpokládané náklady projektu	v řádu jednotek mil. Kč
předpokládané zdroje financování projektu	SFDI prostředky KHK kraje
vazby na strategické dokumenty	Strategie rozvoje Královéhradeckého kraje 2014-2020 (SO 2: Dopravní dostupnost a mobilita, StC 2.2: Zlepšit stav regionální dopravní infrastruktury s ohledem na plynulost dopravy a bezpečnost a zdraví obyvatel) Program rozvoje Královéhradeckého kraje 2017-2020 (Opatření 2.2.1: Rozvoj regionální silniční dopravy) Strategie komunitně vedeného místního rozvoje pro území MAS Království – Jestřebí hory, o.p.s. na období 2014–2020 (KOR 3: Doprava – dopravní dostupnost a mobilita, StC: Zdokonalit stav dopravní infrastruktury s důrazem na bezpečnost obyvatel a plynulost dopravního provozu, SC 3.1: Zlepšit stav dopravní infrastruktury)
místo realizace projektu	parcely KN 2523/1, 3793, 3802, 3809, 3927 (k. ú. Vlčice u Trutnova), parcela KN 350/1 (k. ú. Hrádeček)
předpokládané období realizace projektu	2023 a dále – do doby, než co se podaří opravu silnice III/01412 zrealizovat
odpovědnost za realizaci projektu	SS KHK
stav připravenosti projektu	záměr
doplňující informace	vazba na klíčové oblasti rozvoje PRO Vlčice 2019-2028: 2

Oprava místních komunikací, včetně zemědělských cest v extravilánu obce	
žadatel	Obec Vlčice SPÚ
role obce	realizační iniciační
partneři projektu/dotčený orgán	KHK kraj, MMR
zdůvodnění a přínos projektu pro rozvoj obce	zkvalitnění dopravní infrastruktury na území obce a mezi obcemi
typ projektu	investiční
důležitost projektu	střední
předpokládané náklady projektu	v řádu stovek tis. až jednotek mil. Kč
předpokládané zdroje financování projektu	DP KHK kraje – POV KHK 2014-2020 DP MMR – program Podpora rozvoje regionů 2019+, podprogram PORV prostředky SPÚ vlastní prostředky obce
vazby na strategické dokumenty	Strategie rozvoje Královéhradeckého kraje 2014-2020 (SO 2: Dopravní dostupnost a mobilita, StC 2.2: Zlepšit stav regionální dopravní infrastruktury s ohledem na plynulost dopravy a bezpečnost a zdraví obyvatel) Program rozvoje Královéhradeckého kraje 2017-2020 (Opatření 2.2.1: Rozvoj regionální silniční dopravy) Strategie komunitně vedeného místního rozvoje pro území MAS Království – Jestřebí hory, o.p.s. na období 2014–2020 (KOR 3: Doprava – dopravní dostupnost a mobilita, StC: Zdokonalit stav dopravní infrastruktury s důrazem na bezpečnost obyvatel a plynulost dopravního provozu, SC 3.1: Zlepšit stav dopravní infrastruktury)
místo realizace projektu	Vytipované místní komunikace a zemědělské cesty
předpokládané období realizace projektu	průběžně po celé programové období
odpovědnost za realizaci projektu	Zastupitelstvo obce Vlčice SPÚ
stav připravenosti projektu	záměr
doplňující informace	vazba na klíčové oblasti rozvoje PRO Vlčice 2019-2028: 2

Zajistit údržbu příkopů v okolí silnic	
žadatel	Obec Vlčice SS KHK
role obce	realizační
partneři projektu/dotčený orgán	SÚS KHK
zdůvodnění a přínos projektu pro rozvoj obce	obnovení funkce příkopů → bezpečné odvodnění přilehlých komunikací estetický efekt
typ projektu	investiční
důležitost projektu	střední
předpokládané náklady projektu	do 100 tis. Kč/rok
předpokládané zdroje financování projektu	vlastní prostředky obce prostředky KHK kraje
vazby na strategické dokumenty	Strategie komunitně vedeného místního rozvoje pro území MAS Království – Jestřebí hory, o.p.s. na období 2014–2020 (KOR 4: Životní prostředí, StC: Podporovat veškeré aktivity vedoucí k udržení, případně zlepšení, stavu životního prostředí oblasti., SC 4.1: Podpořit obnovu a zlepšování stavu krajiny)
místo realizace projektu	příkopy podél silnic a místních a účelových komunikací
předpokládané období realizace projektu	průběžně po celé programové období
odpovědnost za realizaci projektu	Zastupitelstvo obce Vlčice SÚS KHK
stav připravenosti projektu	záměr
doplňující informace	vazba na klíčové oblasti rozvoje PRO Vlčice 2019-2028: 2, 3

Zajistit pravidelnou kontrolu veřejných prostranství	
žadatel	Obec Vlčice
role obce	realizační
partneři projektu/dotčený orgán	dobrovolníci z řad obyvatel obce
zdůvodnění a přínos projektu pro rozvoj obce	preventivní opatření ve vztahu k výskytu sociálně patologických jevů
typ projektu	neinvestiční
důležitost projektu	vysoká
předpokládané náklady projektu	zanedbatelné – mohlo by probíhat na bázi dobrovolnosti některých obyvatel v obci
předpokládané zdroje financování projektu	vlastní prostředky obce
vazby na strategické dokumenty	Strategie komunitně vedeného místního rozvoje pro území MAS Království – Jestřebí hory, o.p.s. na období 2014–2020 (KOR 2: Občanská vybavenost – školství, sociální služby a volný čas, StC: Zajistit hodnotné životní podmínky všech obyvatel regionu., SC 2.5: Zajistit bezpečný život obyvatel s ohledem na snížení rizik v oblasti nebezpečných společenských jevů)
místo realizace projektu	veřejná prostranství na území obce
předpokládané období realizace projektu	průběžně po celé programové období
odpovědnost za realizaci projektu	vedení obce Vlčice
stav připravenosti projektu	záměr
doplňující informace	vazba na klíčové oblasti rozvoje PRO Vlčice 2019-2028: 2, 3

Zateplení budovy obecního úřadu	
žadatel	Obec Vlčice
role obce	realizační
partneři projektu/dotčený orgán	MŽP
zdůvodnění a přínos projektu pro rozvoj obce	snížení energetické náročnosti budovy, lepší vzhled budovy
typ projektu	investiční
důležitost projektu	střední
předpokládané náklady projektu	v řádu jednotek mil. Kč (náklady budou nižší, pokud bude realizace aktivity spojena společně s rekonstrukcí obecního sálu, přičemž spojení realizace těchto aktivit je žádoucí)
předpokládané zdroje financování projektu	EU – OP ŽP 2014-2020 vlastní prostředky obce
vazby na strategické dokumenty	Strategie rozvoje Královéhradeckého kraje 2014-2020 (SO 4: Environmentální prostředí a sítě, StC 4.3: Zajistit udržitelné zásobování energiemi a jejich šetrné využívání na celém území Královéhradeckého kraje) Program rozvoje Královéhradeckého kraje 2017-2020 (Opatření 4.3.2: Zavádění energetických úspor a podpora obnovitelných zdrojů energie) Strategie komunitně vedeného místního rozvoje pro území MAS Království – Jestřebí hory, o.p.s. na období 2014–2020 (KOR 4: Životní prostředí, StC: Podporovat veškeré aktivity vedoucí k udržení, případně zlepšení, stavu životního prostředí oblasti., SC 4.2: Zlepšit stav ovzduší podporou využívání ekologických zdrojů tepla a obnovitelných zdrojů energie)
místo realizace projektu	parcela KN st. 265 (k. ú. Vlčice u Trutnova)
předpokládané období realizace projektu	2024 a dále – do doby, než se podaří zateplení budovy obecního úřadu uskutečnit
odpovědnost za realizaci projektu	Zastupitelstvo obce Vlčice
stav připravenosti projektu	záměr
doplňující informace	vazba na klíčové oblasti rozvoje PRO Vlčice 2019-2028: 2, 3

Výstavba sociálních bytů	
žadatel	Obec Vlčice
role obce	realizační
partneři projektu/dotčený orgán	MMR, KHK kraj
zdůvodnění a přínos projektu pro rozvoj obce	existence dostupného sociálního bydlení v obci
typ projektu	investiční
důležitost projektu	vysoká
předpokládané náklady projektu	v řádu jednotek mil. Kč
předpokládané zdroje financování projektu	DP MMR – Program Podpora bydlení-podprogram Podporované byty DP KHK kraje – POV KHK 2014-2020 vlastní prostředky obce
vazby na strategické dokumenty	Strategie rozvoje Královéhradeckého kraje 2014-2020 (SO 3: Veřejné služby a občanská společnost, StC 3.2: Zvýšit kvalitu sociálního prostředí a zajistit kvalitní a dostupné sociální služby pro obyvatele Královéhradeckého kraje) Program rozvoje Královéhradeckého kraje 2017-2020 (Opatření 3.2.2: Rozvoj sociálních služeb a dalších forem podpory s důrazem na život v komunitě) Program obnovy venkova Královéhradeckého kraje pro období 2014 – 2020 (DP 1: Obnova a údržba venkovské zástavby a občanské vybavenosti) Strategie komunitně vedeného místního rozvoje pro území MAS Království – Jestřebí hory, o.p.s. na období 2014–2020 (KOR 2: Občanská vybavenost – školství, sociální služby a volný čas, StC: Zajistit hodnotné životní podmínky všech obyvatel regionu., SC 2.3: Zabezpečit dostatečnou kapacitu služeb sociální péče a podpořit služby sociální prevence a sociálního poradenství)
místo realizace projektu	bude se odvíjet od rozhodnutí vedení obce
předpokládané období realizace projektu	2025 a dále – do doby, než se podaří existenci sociálních bytů v obci zabezpečit
odpovědnost za realizaci projektu	Zastupitelstvo obce Vlčice
stav připravenosti projektu	záměr
doplňující informace	vazba na klíčové oblasti rozvoje PRO Vlčice 2019-2028: 2

Vybudovat veřejné WC a pítka u travnatého hřiště	
žadatel	Obec Vlčice
role obce	realizační
partneři projektu/dotčený orgán	MMR, KHK kraj
zdůvodnění a přínos projektu pro rozvoj obce	existence další doprovodné infrastruktury u vytipovaných sportovišť v obci
typ projektu	investiční
důležitost projektu	nízká
předpokládané náklady projektu	do 100 tis. Kč
předpokládané zdroje financování projektu	DP MMR – program Podpora rozvoje regionů 2019+, podprogram PORV DP KHK kraje – POV KHK 2014-2020 vlastní prostředky obce
vazby na strategické dokumenty	Strategie rozvoje Královéhradeckého kraje 2014-2020 (SO 3: Veřejné služby a občanská společnost, StC 3.4: Podporovat rozvoj kultury a sportu a rozšířit nabídku trávení volného času pro obyvatele kraje i jeho návštěvníky) Program rozvoje Královéhradeckého kraje 2017-2020 (Opatření 3.4.3: Rozvoj sportu a volnočasových aktivit) Program obnovy venkova Královéhradeckého kraje pro období 2014 – 2020 (DP 1: Obnova a údržba venkovské zástavby a občanské vybavenosti) Strategie komunitně vedeného místního rozvoje pro území MAS Království – Jestřebí hory, o.p.s. na období 2014–2020 (KOR 2: Občanská vybavenost – školství, sociální služby a volný čas, StC: Zajistit hodnotné životní podmínky všech obyvatel regionu., SC 2.4: Zkvalitnit podmínky pro kulturní, sportovní a spolkovou činnost)
místo realizace projektu	parcela KN 154/1 a KN 783/3 (k. ú. Vlčice u Trutnova)
předpokládané období realizace projektu	2025-2026
odpovědnost za realizaci projektu	Zastupitelstvo obce Vlčice
stav připravenosti projektu	záměr
doplňující informace	vazba na klíčové oblasti rozvoje PRO Vlčice 2019-2028: 1, 2

Výstavba kanalizace	
žadatel	Obec Vlčice
role obce	realizační
partneři projektu/dotčený orgán	MZe, MŽP, KHK kraj
zdůvodnění a přínos projektu pro rozvoj obce	rozvoj dostupné technické infrastruktury, v důsledku vybudování pozitivní dopady na životní prostředí
typ projektu	investiční
důležitost projektu	vysoká
předpokládané náklady projektu	v řádu desítek mil. Kč
předpokládané zdroje financování projektu	EU – OP ŽP 2014-2020 DP MZe – program Výstavba a technické zhodnocení infrastruktury vodovodů a kanalizací II DP KHK kraje – Rozvoj infrastruktury v oblasti zásobování pitnou vodou a odvádění odpadních vod vlastní prostředky obce
vazby na strategické dokumenty	Strategie rozvoje Královéhradeckého kraje 2014-2020 (SO 4: Environmentální prostředí a sítě, StC 4.1: Zlepšit stav vodohospodářské infrastruktury na území kraje a zajistit dostatečnou ochranu před povodněmi) Program rozvoje Královéhradeckého kraje 2017-2020 (Opatření 4.1.1: Zajištění dodávky pitné vody a čištění odpadních vod)
místo realizace projektu	zastavěné území obce
předpokládané období realizace projektu	2023 a dále – do doby, než se podaří kanalizaci v obci vybudovat
odpovědnost za realizaci projektu	Zastupitelstvo obce Vlčice
stav připravenosti projektu	záměr
doplňující informace	vazba na klíčové oblasti rozvoje PRO Vlčice 2019-2028: 2, 3

Výstavba/připojení na ČOV	
žadatel	Obec Vlčice
role obce	realizační
partneři projektu/dotčený orgán	MZe, MŽP, KHK kraj
zdůvodnění a přínos projektu pro rozvoj obce	rozvoj dostupné technické infrastruktury, v důsledku vybudování pozitivní dopady na životní prostředí
typ projektu	investiční
důležitost projektu	vysoká
předpokládané náklady projektu	v řádu stovek tis. Kč až jednotek mil. Kč
předpokládané zdroje financování projektu	EU – OP ŽP 2014-2020 DP MZe – program Výstavba a technické zhodnocení infrastruktury vodovodů a kanalizací II DP KHK kraje – Rozvoj infrastruktury v oblasti zásobování pitnou vodou a odvádění odpadních vod vlastní prostředky obce
vazby na strategické dokumenty	Strategie rozvoje Královéhradeckého kraje 2014-2020 (SO 4: Environmentální prostředí a sítě, StC 4.1: Zlepšit stav vodohospodářské infrastruktury na území kraje a zajistit dostatečnou ochranu před povodněmi) Program rozvoje Královéhradeckého kraje 2017-2020 (Opatření 4.1.1: Zajištění dodávky pitné vody a čištění odpadních vod)
místo realizace projektu	Bude se odvíjet od toho, zdali bude budována nová ČOV či dojde k napojení na ČOV v Pilníkově
předpokládané období realizace projektu	2023 a dále – do doby, než se podaří ČOV v obci vybudovat či zabezpečit připojení kanalizační sítě na ČOV
odpovědnost za realizaci projektu	Zastupitelstvo obce Vlčice
stav připravenosti projektu	záměr
doplňující informace	vazba na klíčové oblasti rozvoje PRO Vlčice 2019-2028: 2, 3

Podpora využití alternativních zdrojů energie	
žadatel	Obec Vlčice
role obce	realizační iniciační motivační
partneři projektu/dotčený orgán	MŽP, obyvatelé obce
zdůvodnění a přínos projektu pro rozvoj obce	snižování energetické náročnosti budov v obci, využití ekologičtějších zdrojů vytápění
typ projektu	investiční i neinvestiční
důležitost projektu	vysoká
předpokládané náklady projektu	v případě snižování energetické náročnosti budov ve vlastnictví obce – v řádu jednotek mil. Kč v případě osvětové činnosti – do 20 tis. Kč/rok
předpokládané zdroje financování projektu	EU – OP ŽP 2014-2020 SFŽP – Program podpory environmentálního vzdělávání, osvěty a poradenství vlastní prostředky obce
vazby na strategické dokumenty	Strategie rozvoje Královéhradeckého kraje 2014-2020 (SO 4: Environmentální prostředí a sítě, StC 4.3: Zajistit udržitelné zásobování energiemi a jejich šetrné využívání na celém území Královéhradeckého kraje) Program rozvoje Královéhradeckého kraje 2017-2020 (Opatření 4.3.2: Zavádění energetických úspor a podpora obnovitelných zdrojů energie) Strategie komunitně vedeného místního rozvoje pro území MAS Království – Jestřebí hory, o.p.s. na období 2014–2020 (KOR 4: Životní prostředí, StC: Podporovat veškeré aktivity vedoucí k udržení, případně zlepšení, stavu životního prostředí oblasti., SC 4.2: Zlepšit stav ovzduší podporou využívání ekologických zdrojů tepla a obnovitelných zdrojů energie)
místo realizace projektu	budovy na území obce Vlčice
předpokládané období realizace projektu	průběžně po celé programové období
odpovědnost za realizaci projektu	Zastupitelstvo obce Vlčice
stav připravenosti projektu	záměr
doplňující informace	vazba na klíčové oblasti rozvoje PRO Vlčice 2019-2028: 2, 3

Vybudování kaskádového samočistícího koupaliště	
žadatel	Obec Vlčice
role obce	realizační
partneři projektu/dotčený orgán	Povodí Labe, s. p.
zdůvodnění a přínos projektu pro rozvoj obce	zvýšení variability dostupných volnočasových aktivit pro obyvatele a návštěvníky obce, posílení přírodních prvků v obci
typ projektu	investiční
důležitost projektu	nízká
předpokládané náklady projektu	v řádu jednotek mil. Kč
předpokládané zdroje financování projektu	vlastní prostředky obce
vazby na strategické dokumenty	Strategie rozvoje Královéhradeckého kraje 2014-2020 (SO 3: Veřejné služby a občanská společnost, StC 3.4: Podporovat rozvoj kultury a sportu a rozšířit nabídku trávení volného času pro obyvatele kraje i jeho návštěvníky) Program rozvoje Královéhradeckého kraje 2017-2020 (Opatření 3.4.3: Rozvoj sportu a volnočasových aktivit) Strategie komunitně vedeného místního rozvoje pro území MAS Království – Jestřebí hory, o.p.s. na období 2014–2020 (KOR 2: Občanská vybavenost – školství, sociální služby a volný čas, StC: Zajistit hodnotné životní podmínky všech obyvatel regionu., SC 2.4: Zkvalitnit podmínky pro kulturní, sportovní a spolkovou činnost)
místo realizace projektu	bude se odvíjet od rozhodnutí zastupitelstva obce
předpokládané období realizace projektu	2026 a dále
odpovědnost za realizaci projektu	Zastupitelstvo obce Vlčice
stav připravenosti projektu	záměr
doplňující informace	vazba na klíčové oblasti rozvoje PRO Vlčice 2019-2028: 1, 2, 3

Vytvoření přirozeného centra obce	
žadatel	Obec Vlčice
role obce	realizační
partneři projektu/dotčený orgán	obyvatelé obce
zdůvodnění a přínos projektu pro rozvoj obce	specifikace a určení jednoho konkrétního centra v obci
typ projektu	neinvestiční
důležitost projektu	střední
předpokládané náklady projektu	zanedbatelné
předpokládané zdroje financování projektu	vlastní prostředky obce
vazby na strategické dokumenty	bez vazby na strategické dokumenty
místo realizace projektu	buď prostranství před obecním úřadem nebo prostranství před kostelem sv. Jakuba v blízkosti zámku (za předpokladu získání zámku do vlastnictví obce)
předpokládané období realizace projektu	2022 a dále – do doby, než se podaří přirozené centrum vytvořit
odpovědnost za realizaci projektu	Zastupitelstvo obce Vlčice
stav připravenosti projektu	záměr
doplňující informace	vazba na klíčové oblasti rozvoje PRO Vlčice 2019-2028: 2

Vybudování cyklostezky Vlčice – Trutnov	
žadatel	Obec Vlčice
role obce	realizační
partneři projektu/dotčený orgán	MMR, MD
zdůvodnění a přínos projektu pro rozvoj obce	bezpečné cyklistické spojení mezi Vlčicemi a Trutnovem jak pro obyvatele obce, tak pro všechny její návštěvníky
typ projektu	investiční
důležitost projektu	střední
předpokládané náklady projektu	zpracování studie proveditelnosti – okolo 100 tis. Kč samotné vybudování cyklostezky – v řádu jednotek mil. Kč
předpokládané zdroje financování projektu	EU – IROP 2014-2020 dotace ze SFDI vlastní prostředky obce
vazby na strategické dokumenty	Strategie rozvoje Královéhradeckého kraje 2014-2020 (SO 2: Dopravní dostupnost a mobilita, StC 2.2: Zlepšit stav regionální dopravní infrastruktury s ohledem na plynulost dopravy a bezpečnost a zdraví obyvatel) Program rozvoje Královéhradeckého kraje 2017-2020 (Opatření 2.2.3: Podpora nemotorové dopravy s důrazem na cyklistiku)
místo realizace projektu	bude se odvíjet na základě zpracované studie proveditelnosti
předpokládané období realizace projektu	2024 a dále – do doby, než se podaří cyklostezku vybudovat
odpovědnost za realizaci projektu	Zastupitelstvo obce Vlčice
stav připravenosti projektu	záměr
doplňující informace	vazba na klíčové oblasti rozvoje PRO Vlčice 2019-2028: 1, 2

Vytipovat stavební parcely pro individuální bytovou výstavbu	
žadatel	Obec Vlčice
role obce	realizační
partneři projektu/dotčený orgán	potenciální prodejci stavebních pozemků
zdůvodnění a přínos projektu pro rozvoj obce	existence potenciálního prostoru vhodného pro novou individuální bytovou výstavbu zvýšení počtu bydlících obyvatel
typ projektu	investiční (nákup pozemků) i neinvestiční (samotné vytipování)
důležitost projektu	vysoká
předpokládané náklady projektu	v případě samotného vytipování – zanedbatelné v případě nákupu pozemků – 800 tis. až 1. mil. Kč/pozemek
předpokládané zdroje financování projektu	vlastní prostředky obce
vazby na strategické dokumenty	bez vazby na strategické dokumenty
místo realizace projektu	bude se odvíjet od samotného vytipování pozemků
předpokládané období realizace projektu	průběžně po celé programové období
odpovědnost za realizaci projektu	Zastupitelstvo obce Vlčice
stav připravenosti projektu	záměr
doplňující informace	vazba na klíčové oblasti rozvoje PRO Vlčice 2019-2028: 2

Zvětšení tlaku vody ve vodovodním řadu	
žadatel	Obec Vlčice
role obce	realizační
partneři projektu/dotčený orgán	společnost, která bude studii zpracovávat; MŽP
zdůvodnění a přínos projektu pro rozvoj obce	zabezpečení optimální distribuce pitné vody do všech částí obce
typ projektu	investiční
důležitost projektu	vysoká
předpokládané náklady projektu	v případě vypracování Studie stavu vodovodu v obci – do 100 tis. Kč v případě potřebných rekonstrukčních úprav – v řádu stovek tis. až jednotek mil. Kč/oblast horních Vlčic
předpokládané zdroje financování projektu	MŽP – Výzva č. 2/2018: Zdroje pitné vody (netýká se zpracování studie) vlastní prostředky obce
vazby na strategické dokumenty	Strategie rozvoje Královéhradeckého kraje 2014-2020 (SO 4: Environmentální prostředí a síť, StC 4.1: Zlepšit stav vodohospodářské infrastruktury na území kraje a zajistit dostatečnou ochranu před povodněmi) Program rozvoje Královéhradeckého kraje 2017-2020 (Opatření 4.1.1: Zajištění dodávky pitné vody a čištění odpadních vod)
místo realizace projektu	oblast Horních Vlčic
předpokládané období realizace projektu	2023 a dále – do doby, než se podaří tlak vody ve vodovodním řadu zvýšit
odpovědnost za realizaci projektu	Zastupitelstvo obce Vlčice
stav připravenosti projektu	záměr
doplňující informace	vazba na klíčové oblasti rozvoje PRO Vlčice 2019-2028: 2, 3

Otevírací doba konzumu, obecního klubu a pobočky České pošty	
žadatel	Obec Vlčice
role obce	iniciační
partneři projektu/dotčený orgán	provozovatel konzumu, obecního klubu, Česká pošta, s. p.
zdůvodnění a přínos projektu pro rozvoj obce	delší otevírací doba daných služeb v obci
typ projektu	neinvestiční
důležitost projektu	nízká
předpokládané náklady projektu	do 5 tis. Kč/rok
předpokládané zdroje financování projektu	vlastní prostředky obce
vazby na strategické dokumenty	bez vazby na strategické dokumenty
místo realizace projektu	parcely KN st. 265 a KN st. 332 (k. ú. Vlčice u Trutnova)
předpokládané období realizace projektu	2023 a dále – do doby, než se podaří otevírací dobu daných služeb rozšířit
odpovědnost za realizaci projektu	Zastupitelstvo obce Vlčice
stav připravenosti projektu	záměr
doplňující informace	vazba na klíčové oblasti rozvoje PRO Vlčice 2019-2028: 2

Zjistit možnosti využití optické sítě a její instalace do všech částí obce	
žadatel	Obec Vlčice, poskytovatelé internetu
role obce	iniciační
partneři projektu/dotčený orgán	poskytovatelé internetu, Obec Vlčice
zdůvodnění a přínos projektu pro rozvoj obce	dostupnost vysokorychlostního připojení k internetu s dlouhodobou životností s vysokou stabilitou připojení
typ projektu	investiční (samotné budování) i neinvestiční (hledání možností)
důležitost projektu	střední
předpokládané náklady projektu	v případě hledání možností – zanedbatelné v případě samotného budování – v řádu jednotek mil. Kč
předpokládané zdroje financování projektu	vlastní prostředky obce poskytovatelé internetu mohou využít dotace z OP PIK 2014-2020
vazby na strategické dokumenty	Národní plán rozvoje sítí nové generace, StC d): Zvyšování dostupnosti nabídky moderních a pokrokových digitálních služeb a aplikací, zejména v oblasti komunikace, zábavy, obchodování, vzdělávání, zdravotnictví nebo práce z domova
místo realizace projektu	zastavěné území obce
předpokládané období realizace projektu	2023 a dále – do doby, než se podaří instalaci optické sítě v obci zabezpečit
odpovědnost za realizaci projektu	Zastupitelstvo obce Vlčice, poskytovatelé internetu
stav připravenosti projektu	záměr
doplňující informace	vazba na klíčové oblasti rozvoje PRO Vlčice 2019-2028: 2

Zpracování generelu zeleně a řešení architektonického vzhledu některých lokalit na území obce	
žadatel	Obec Vlčice
role obce	realizační
partneři projektu/dotčený orgán	MPSV
zdůvodnění a přínos projektu pro rozvoj obce	přehled, kde všude se zeleň nachází, v jakém je stavu, co by pomohlo jejímu zlepšení; efektivnější a kvalitnější údržba veřejných prostranství
typ projektu	investiční
důležitost projektu	střední
předpokládané náklady projektu	do 100 tis. Kč
předpokládané zdroje financování projektu	EU – OP Z – prioritní osa Efektivní veřejná správa vlastní prostředky obce
vazby na strategické dokumenty	Strategie rozvoje Královéhradeckého kraje 2014-2020 (SO 4: Environmentální prostředí a sítě, StC 4.4: Chránit všechny složky životního prostředí, šetrně pečovat o krajinu a přírodní ekosystémy na území kraje a podporovat rozvoj ekologického vzdělávání, výchovy a osvěty) Program rozvoje Královéhradeckého kraje 2017-2020 (Opatření 4.4.1: Aktivní ochrana přírody a péče o krajinu) Strategie komunitně vedeného místního rozvoje pro území MAS Království – Jestřebí hory, o.p.s. na období 2014–2020 (KOR 4: Životní prostředí, StC: Podporovat veškeré aktivity vedoucí k udržení, případně zlepšení, stavu životního prostředí oblasti., SC 4.1: Podpořit obnovu a zlepšování stavu krajiny)
místo realizace projektu	plochy veřejné zeleně v obci
předpokládané období realizace projektu	2023-2024
odpovědnost za realizaci projektu	Zastupitelstvo obce Vlčice
stav připravenosti projektu	záměr
doplňující informace	vazba na klíčové oblasti rozvoje PRO Vlčice 2019-2028: 2, 3

Údržba veřejné zeleně	
žadatel	Obec Vlčice
role obce	realizační
partneři projektu/dotčený orgán	obyvatelé obce a další subjekty působící v obci
zdůvodnění a přínos projektu pro rozvoj obce	zlepšení stavu veřejné zeleně na území obce
typ projektu	investiční
důležitost projektu	vysoká
předpokládané náklady projektu	do 200 tis. Kč/rok
předpokládané zdroje financování projektu	vlastní prostředky obce
vazby na strategické dokumenty	<p>Strategie rozvoje Královéhradeckého kraje 2014-2020 (SO 4: Environmentální prostředí a síť, StC 4.4: Chránit všechny složky životního prostředí, šetrně pečovat o krajinu a přírodní ekosystémy na území kraje a podporovat rozvoj ekologického vzdělávání, výchovy a osvěty)</p> <p>Program rozvoje Královéhradeckého kraje 2017-2020 (Opatření 4.4.1: Aktivní ochrana přírody a péče o krajinu)</p> <p>Strategie komunitně vedeného místního rozvoje pro území MAS Království – Jestřebí hory, o.p.s. na období 2014–2020 (KOR 4: Životní prostředí, StC: Podporovat veškeré aktivity vedoucí k udržení, případně zlepšení, stavu životního prostředí oblasti., SC 4.1: Podpořit obnovu a zlepšování stavu krajiny)</p>
místo realizace projektu	plochy veřejné zeleně na území obce
předpokládané období realizace projektu	průběžně po celé programové období
odpovědnost za realizaci projektu	Zastupitelstvo obce Vlčice
stav připravenosti projektu	záměr
doplňující informace	vazba na klíčové oblasti rozvoje PRO Vlčice 2019-2028: 2, 3

Jednat s vlastníky zanedbaných pozemků	
žadatel	Obec Vlčice
role obce	iniciační
partneři projektu/dotčený orgán	soukromé osoby, které se o své pozemky moc nestarají
zdůvodnění a přínos projektu pro rozvoj obce	zlepšení vzhledu obce
typ projektu	neinvestiční
důležitost projektu	střední
předpokládané náklady projektu	z pohledu obce zanedbatelné
předpokládané zdroje financování projektu	prostředky soukromých osob, které se o své pozemky moc nestarají
vazby na strategické dokumenty	<p>Strategie rozvoje Královéhradeckého kraje 2014-2020 (SO 4: Environmentální prostředí a sítě, StC 4.4: Chránit všechny složky životního prostředí, šetrně pečovat o krajinu a přírodní ekosystémy na území kraje a podporovat rozvoj ekologického vzdělávání, výchovy a osvěty)</p> <p>Program rozvoje Královéhradeckého kraje 2017-2020 (Opatření 4.4.1: Aktivní ochrana přírody a péče o krajinu)</p> <p>Strategie komunitně vedeného místního rozvoje pro území MAS Království – Jestřebí hory, o.p.s. na období 2014–2020 (KOR 4: Životní prostředí, StC: Podporovat veškeré aktivity vedoucí k udržení, případně zlepšení, stavu životního prostředí oblasti., SC 4.1: Podpořit obnovu a zlepšování stavu krajiny)</p>
místo realizace projektu	pozemky soukromých osob, které jsou v zanedbaném stavu
předpokládané období realizace projektu	průběžně po celé programové období
odpovědnost za realizaci projektu	vedení obce Vlčice, soukromé osoby, které se o své pozemky moc nestarají
stav připravenosti projektu	záměr
doplňující informace	vazba na klíčové oblasti rozvoje PRO Vlčice 2019-2028: 2, 3

Rekonstrukce parku u zámku	
žadatel	MIJU spol. s r.o.
role obce	iniciační
partneři projektu/dotčený orgán	Obec Vlčice
zdůvodnění a přínos projektu pro rozvoj obce	zabezpečení vyhovujícího stavu parku u zámku
typ projektu	investiční
důležitost projektu	střední
předpokládané náklady projektu	v řádu desítek až stovek tis. Kč
předpokládané zdroje financování projektu	prostředky společnosti MIJU spol. s r.o.
vazby na strategické dokumenty	<p>Strategie rozvoje Královéhradeckého kraje 2014-2020 (SO 4: Environmentální prostředí a síť, StC 4.4: Chránit všechny složky životního prostředí, šetrně pečovat o krajinu a přírodní ekosystémy na území kraje a podporovat rozvoj ekologického vzdělávání, výchovy a osvěty)</p> <p>Program rozvoje Královéhradeckého kraje 2017-2020 (Opatření 4.4.1: Aktivní ochrana přírody a péče o krajinu)</p> <p>Strategie komunitně vedeného místního rozvoje pro území MAS Království – Jestřebí hory, o.p.s. na období 2014–2020 (KOR 4: Životní prostředí, StC: Podporovat veškeré aktivity vedoucí k udržení, případně zlepšení, stavu životního prostředí oblasti., SC 4.1: Podpořit obnovu a zlepšování stavu krajiny)</p>
místo realizace projektu	parcela KN 216 (k. ú. Vlčice u Trutnova)
předpokládané období realizace projektu	2023 a dále – do doby, než se podaří rekonstrukci parku zabezpečit
odpovědnost za realizaci projektu	MIJU spol. s r.o.
stav připravenosti projektu	záměr
doplňující informace	vazba na klíčové oblasti rozvoje PRO Vlčice 2019-2028: 1, 2, 3

Revitalizace a opětovné využití chátrající lokality v okolí hradu Břecštejna	
žadatel	Obec Vlčice, Lesy ČR, s. p.
role obce	iniciační realizační
partneři projektu/dotčený orgán	AOPK ČR, Lesy ČR, s. p., MŽP
zdůvodnění a přínos projektu pro rozvoj obce	zabezpečení optimálního stavu této evropsky významné lokality a péče o ni, zachování specifické vegetace
typ projektu	investiční
důležitost projektu	střední
předpokládané náklady projektu	V řádu jednotek mil. Kč
předpokládané zdroje financování projektu	EU – OP ŽP 2014-2020 DP MŽP – Program péče o krajinu – PPK chráněná území vlastní prostředky obce
vazby na strategické dokumenty	Strategie rozvoje Královéhradeckého kraje 2014-2020 (SO 4: Environmentální prostředí a síť, StC 4.4: Chránit všechny složky životního prostředí, šetrně pečovat o krajinu a přírodní ekosystémy na území kraje a podporovat rozvoj ekologického vzdělávání, výchovy a osvěty) Program rozvoje Královéhradeckého kraje 2017-2020 (Opatření 4.4.1: Aktivní ochrana přírody a péče o krajinu) Strategie komunitně vedeného místního rozvoje pro území MAS Království – Jestřebí hory, o.p.s. na období 2014–2020 (KOR 4: Životní prostředí, StC: Podporovat veškeré aktivity vedoucí k udržení, případně zlepšení, stavu životního prostředí oblasti., SC 4.1: Podpořit obnovu a zlepšování stavu krajiny)
místo realizace projektu	evropsky významná lokalita Hrádeček
předpokládané období realizace projektu	2022 a dále – do doby, než se podaří chátrající lokalitu v okolí hradu Břecštejna revitalizovat
odpovědnost za realizaci projektu	Zastupitelstvo obce Vlčice, Lesy ČR, s. p.
stav připravenosti projektu	záměr
doplňující informace	vazba na klíčové oblasti rozvoje PRO Vlčice 2019-2028: 1, 2, 3

Neustále zlepšovat systém sběru svozu odpadů	
žadatel	Obec Vlčice
role obce	realizační
partneři projektu/dotčený orgán	majitelé bioplynových stanic, společnosti svážející odpad
zdůvodnění a přínos projektu pro rozvoj obce	nalezení optimálnějšího způsobu sběru a likvidace tříděného odpadu
typ projektu	investiční i neinvestiční
důležitost projektu	střední
předpokládané náklady projektu	budou se odvíjet od zvoleného postupu v oblasti sběru a likvidace bioodpadu a dalších druhů tříděného odpadu
předpokládané zdroje financování projektu	EU – OP ŽP 2014-2020 vlastní prostředky obce
vazby na strategické dokumenty	Strategie rozvoje Královéhradeckého kraje 2014-2020 (SO 4: Environmentální prostředí a sítě, StC 4.2: Zefektivnit odpadové hospodářství a eliminovat ekologické zátěže na území Královéhradeckého kraje) Program rozvoje Královéhradeckého kraje 2017-2020 (Opatření 4.2.1: Efektivní a ekologické odpadové hospodářství) Strategie komunitně vedeného místního rozvoje pro území MAS Království – Jestřebí hory, o.p.s. na období 2014–2020 (KOR 4: Životní prostředí, StC: Podporovat veškeré aktivity vedoucí k udržení, případně zlepšení, stavu životního prostředí oblasti., SC 4.3: Zkvalitnit a zefektivnit systém nakládání s odpady)
místo realizace projektu	není vázáno na konkrétní místo
předpokládané období realizace projektu	průběžně po celé programové období
odpovědnost za realizaci projektu	Zastupitelstvo obce Vlčice
stav připravenosti projektu	záměr
doplňující informace	vazba na klíčové oblasti rozvoje PRO Vlčice 2019-2028: 3

Rozvíjet edukativní činnost v oblasti odpadů	
žadatel	Obec Vlčice
role obce	realizační
partneři projektu/dotčený orgán	MŽP, KHK kraj
zdůvodnění a přínos projektu pro rozvoj obce	zvýšení povědomí obyvatel o ochraně životního prostředí a odpadovém hospodářství – více vytříděného odpadu
typ projektu	neinvestiční
důležitost projektu	vysoká
předpokládané náklady projektu	do 30 tis. Kč/rok
předpokládané zdroje financování projektu	SFŽP – Program podpory environmentálního vzdělávání, osvěty a poradenství DP KHK kraje – Environmentální vzdělávání, výchova a osvěta vlastní prostředky obce
vazby na strategické dokumenty	Strategie rozvoje Královéhradeckého kraje 2014-2020 (SO 4: Environmentální prostředí a sítě, StC 4.4: Chránit všechny složky životního prostředí, šetrně pečovat o krajinu a přírodní ekosystémy na území kraje a podporovat rozvoj ekologického vzdělávání, výchovy a osvěty) Program rozvoje Královéhradeckého kraje 2017-2020 (Opatření 4.4.3: Zajištění environmentálního vzdělávání, výchovy a osvěty) Strategie komunitně vedeného místního rozvoje pro území MAS Království – Jestřebí hory, o.p.s. na období 2014–2020 (KOR 4: Životní prostředí, StC: Podporovat veškeré aktivity vedoucí k udržení, případně zlepšení, stavu životního prostředí oblasti., SC 4.3: Zkvalitnit a zefektivnit systém nakládání s odpady)
místo realizace projektu	není vázáno na konkrétní místo
předpokládané období realizace projektu	průběžně po celé programové období
odpovědnost za realizaci projektu	Zastupitelstvo obce Vlčice
stav připravenosti projektu	záměr
doplňující informace	vazba na klíčové oblasti rozvoje PRO Vlčice 2019-2028: 3

Eliminovat vznik černých skládek	
žadatel	Obec Vlčice
role obce	realizační
partneři projektu/dotčený orgán	MŽP, KHK kraj
zdůvodnění a přínos projektu pro rozvoj obce	zvýšení povědomí obyvatel o ochraně životního prostředí a odpadovém hospodářství (v případě osvěty) zlepšení stavu životního prostředí, především půdního fondu v daných lokalitách (v případě likvidace)
typ projektu	investiční (likvidace) i neinvestiční (osvěta)
důležitost projektu	vysoká
předpokládané náklady projektu	samotná osvěta do 15 tis. Kč/rok případná likvidace skládky se bude odvíjet od rozsahu skládky
předpokládané zdroje financování projektu	DP MŽP (v případě potřeby likvidace černých skládek) SFŽP – Program podpory environmentálního vzdělávání, osvěty a poradenství DP KHK kraje – Environmentální vzdělávání, výchova a osvěta vlastní prostředky obce
vazby na strategické dokumenty	Strategie rozvoje Královéhradeckého kraje 2014-2020 (SO 4: Environmentální prostředí a sítě, StC 4.2: Zefektivnit odpadové hospodářství a eliminovat ekologické zátěže na území Královéhradeckého kraje) Program rozvoje Královéhradeckého kraje 2017-2020 (Opatření 4.2.2: Eliminace ekologických zátěží) Strategie komunitně vedeného místního rozvoje pro území MAS Království – Jestřebí hory, o.p.s. na období 2014–2020 (KOR 4: Životní prostředí, StC: Podporovat veškeré aktivity vedoucí k udržení, případně zlepšení, stavu životního prostředí oblasti., SC 4.3: Zkvalitnit a zefektivnit systém nakládání s odpady)
místo realizace projektu	v případě osvěty – není vázáno na konkrétní místo v případě likvidace – bude se odvíjet od potenciálního místa černé skládky
předpokládané období realizace projektu	průběžně po celé programové období
odpovědnost za realizaci projektu	Zastupitelstvo obce Vlčice
stav připravenosti projektu	záměr
doplňující informace	vazba na klíčové oblasti rozvoje PRO Vlčice 2019-2028: 3

Podpořit opatření prevence vzniku odpadů	
žadatel	Obec Vlčice
role obce	realizační
partneři projektu/dotčený orgán	MŽP, KHK kraj
zdůvodnění a přínos projektu pro rozvoj obce	zvýšení povědomí obyvatel o ochraně životního prostředí a odpadovém hospodářství
typ projektu	neinvestiční
důležitost projektu	vysoká
předpokládané náklady projektu	do 15 tis. Kč/rok
předpokládané zdroje financování projektu	SFŽP – Program podpory environmentálního vzdělávání, osvěty a poradenství DP KHK kraje – Environmentální vzdělávání, výchova a osvěta vlastní prostředky obce
vazby na strategické dokumenty	Strategie rozvoje Královéhradeckého kraje 2014-2020 (SO 4: Environmentální prostředí a sítě, StC 4.2: Zefektivnit odpadové hospodářství a eliminovat ekologické zátěže na území Královéhradeckého kraje) Program rozvoje Královéhradeckého kraje 2017-2020 (Opatření 4.2.1: Efektivní a ekologické odpadové hospodářství) Strategie komunitně vedeného místního rozvoje pro území MAS Království – Jestřebí hory, o.p.s. na období 2014–2020 (KOR 4: Životní prostředí, StC: Podporovat veškeré aktivity vedoucí k udržení, případně zlepšení, stavu životního prostředí oblasti., SC 4.3: Zkvalitnit a zefektivnit systém nakládání s odpady)
místo realizace projektu	není vázáno na konkrétní místo
předpokládané období realizace projektu	průběžně po celé programové období
odpovědnost za realizaci projektu	Zastupitelstvo obce Vlčice
stav připravenosti projektu	záměr
doplňující informace	vazba na klíčové oblasti rozvoje PRO Vlčice 2019-2028: 3

Podporovat všechny druhy ekologické dopravy	
žadatel	Obec Vlčice
role obce	realizační
partneři projektu/dotčený orgán	MŽP, MD
zdůvodnění a přínos projektu pro rozvoj obce	podpora ekologických druhů dopravy, podpora pozitivního vztahu vůči životnímu prostředí
typ projektu	investiční
důležitost projektu	střední
předpokládané náklady projektu	vybudování cyklostezek – v řádu jednotek mil. Kč pořízení elektromobilu – okolo 500 tis. Kč pořízení dobíjecí stanice – v řádu desítek tis. Kč
předpokládané zdroje financování projektu	MŽP – Národní program Životní prostředí – Výzva č. 11/2018: Vozidla na alternativní pohony EU – IROP 2014-2020 (cyklostezky) dotace ze SFDI (cyklostezky) vlastní prostředky obce
vazby na strategické dokumenty	Strategie rozvoje Královéhradeckého kraje 2014-2020 (SO 2: Dopravní dostupnost a mobilita, StC 2.2: Zlepšit stav regionální dopravní infrastruktury s ohledem na plynulost dopravy a bezpečnost a zdraví obyvatel) Program rozvoje Královéhradeckého kraje 2017-2020 (Opatření 2.2.3: Podpora nemotorové dopravy s důrazem na cyklistiku) Strategie komunitně vedeného místního rozvoje pro území MAS Království – Jestřebí hory, o.p.s. na období 2014–2020 (KOR 3: Doprava – dopravní dostupnost a mobilita, StC: Zdokonalit stav dopravní infrastruktury s důrazem na bezpečnost obyvatel a plynulost dopravního provozu, SC 3.1: Zlepšit stav dopravní infrastruktury)
místo realizace projektu	není vázáno na konkrétní místo
předpokládané období realizace projektu	průběžně po celé programové období
odpovědnost za realizaci projektu	Zastupitelstvo obce Vlčice
stav připravenosti projektu	záměr
doplňující informace	vazba na klíčové oblasti rozvoje PRO Vlčice 2019-2028: 3

Podpořit všechna opatření ke snižování energetické náročnosti budov	
žadatel	Obec Vlčice
role obce	realizační iniciační
partneři projektu/dotčený orgán	MMR, MŽP, MPO
zdůvodnění a přínos projektu pro rozvoj obce	snížení energetické náročnosti budov, podpora pozitivního vztahu vůči životnímu prostředí
typ projektu	investiční (jako žadatel o dotaci) i neinvestiční (osvěta)
důležitost projektu	
předpokládané náklady projektu	v řádu jednotek mil. Kč/budova osvěta – v řádu jednotek tis. Kč/rok
předpokládané zdroje financování projektu	EU – IROP 2014-2020 (bytové domy) EU – OP ŽP 2014-2020 (veřejné budovy) EU – OP PIK 2014-2020 (podnikatelské subjekty) MŽP – Nová zelená úsporám (rodinné domy) vlastní prostředky obce
vazby na strategické dokumenty	Strategie rozvoje Královéhradeckého kraje 2014-2020 (SO 4: Environmentální prostředí a sítě, StC 4.3: Zajistit udržitelné zásobování energiemi a jejich šetrné využívání na celém území Královéhradeckého kraje) Program rozvoje Královéhradeckého kraje 2017-2020 (Opatření 4.3.2: Zavádění energetických úspor a podpora obnovitelných zdrojů energie) Strategie komunitně vedeného místního rozvoje pro území MAS Království – Jestřebí hory, o.p.s. na období 2014–2020 (KOR 4: Životní prostředí, StC: Podporovat veškeré aktivity vedoucí k udržení, případně zlepšení, stavu životního prostředí oblasti., SC 4.2: Zlepšit stav ovzduší podporou využívání ekologických zdrojů tepla a obnovitelných zdrojů energie)
místo realizace projektu	budovy na území obce
předpokládané období realizace projektu	průběžně po celé programové období
odpovědnost za realizaci projektu	Zastupitelstvo obce Vlčice
stav připravenosti projektu	záměr
doplňující informace	vazba na klíčové oblasti rozvoje PRO Vlčice 2019-2028: 2, 3

Podpora obnovitelných zdrojů energie	
žadatel	Obec Vlčice
role obce	realizační
partneři projektu/dotčený orgán	MPO, MŽP
zdůvodnění a přínos projektu pro rozvoj obce	zlepšení kvality životního prostředí
typ projektu	investiční (jako žadatel o dotaci) i neinvestiční (osvěta)
důležitost projektu	vysoká
předpokládané náklady projektu	osvěta – v řádu jednotek tis. Kč/rok
předpokládané zdroje financování projektu	EU – OP PIK 2014-2020 (podnikatelské subjekty) MŽP – Nová zelená úsporám (domácnosti) vlastní prostředky obce
vazby na strategické dokumenty	Strategie rozvoje Královéhradeckého kraje 2014-2020 (SO 4: Environmentální prostředí a sítě, StC 4.3: Zajistit udržitelné zásobování energiemi a jejich šetrné využívání na celém území Královéhradeckého kraje) Program rozvoje Královéhradeckého kraje 2017-2020 (Opatření 4.3.2: Zavádění energetických úspor a podpora obnovitelných zdrojů energie) Strategie komunitně vedeného místního rozvoje pro území MAS Království – Jestřebí hory, o.p.s. na období 2014–2020 (KOR 4: Životní prostředí, StC: Podporovat veškeré aktivity vedoucí k udržení, případně zlepšení, stavu životního prostředí oblasti., SC 4.2: Zlepšit stav ovzduší podporou využívání ekologických zdrojů tepla a obnovitelných zdrojů energie)
místo realizace projektu	není vázáno na konkrétní místo
předpokládané období realizace projektu	průběžně po celé programové období
odpovědnost za realizaci projektu	Zastupitelstvo obce Vlčice
stav připravenosti projektu	záměr
doplňující informace	vazba na klíčové oblasti rozvoje PRO Vlčice 2019-2028: 3

Zaevidovat významné krajinné prvky	
žadatel	orgány ochrany přírody
role obce	iniciační
partneři projektu/dotčený orgán	Obec Vlčice
zdůvodnění a přínos projektu pro rozvoj obce	sjednocení postupu orgánů ochrany přírody
typ projektu	neinvestiční
důležitost projektu	střední
předpokládané náklady projektu	zanedbatelné – bude vytvořeno v rámci pracovní činnosti orgánů ochrany přírody
předpokládané zdroje financování projektu	vlastní prostředky obce
vazby na strategické dokumenty	Strategie rozvoje Královéhradeckého kraje 2014-2020 (SO 4: Environmentální prostředí a síť, StC 4.4: Chránit všechny složky životního prostředí, šetrně pečovat o krajinu a přírodní ekosystémy na území kraje a podporovat rozvoj ekologického vzdělávání, výchovy a osvěty) Program rozvoje Královéhradeckého kraje 2017-2020 (Opatření 4.4.1: Aktivní ochrana přírody a péče o krajinu)
místo realizace projektu	není vázáno na konkrétní místo
předpokládané období realizace projektu	2023 a dále – do doby, než se podaří významné krajinné prvky zaevidovat
odpovědnost za realizaci projektu	orgány ochrany přírody
stav připravenosti projektu	záměr
doplňující informace	vazba na klíčové oblasti rozvoje PRO Vlčice 2019-2028: 3

Zlepšit zacházení s dešťovou vodou	
žadatel	Obec Vlčice
role obce	realizační
partneři projektu/dotčený orgán	MŽP
zdůvodnění a přínos projektu pro rozvoj obce	definování, k jakému účelu by obec mohla dešťovou vodu využít a kde ji v krajině zachytávat
typ projektu	investiční
důležitost projektu	vysoká
předpokládané náklady projektu	v případě tvorby případové studie – do 100 tis. Kč
předpokládané zdroje financování projektu	SFŽP – Program Dešťovka (majitelé rodinných domů) vlastní prostředky obce
vazby na strategické dokumenty	Strategie komunitně vedeného místního rozvoje pro území MAS Království – Jestřebí hory, o.p.s. na období 2014–2020 (KOR 4: Životní prostředí, StC: Podporovat veškeré aktivity vedoucí k udržení, případně zlepšení, stavu životního prostředí oblasti., SC 4.1: Podpořit obnovu a zlepšování stavu krajiny)
místo realizace projektu	není vázáno na konkrétní místo
předpokládané období realizace projektu	průběžně po celé programové období
odpovědnost za realizaci projektu	Zastupitelstvo obce Vlčice
stav připravenosti projektu	záměr
doplňující informace	vazba na klíčové oblasti rozvoje PRO Vlčice 2019-2028: 3

Revitalizovat vodní tok Vlčický potok	
žadatel	Povodí Labe, s. p.
role obce	iniciační
partneři projektu/dotčený orgán	Obec Vlčice
zdůvodnění a přínos projektu pro rozvoj obce	zlepšení stavu vodního toku protékajícího přes území obce
typ projektu	investiční
důležitost projektu	střední
předpokládané náklady projektu	v řádu stovek tis. Kč
předpokládané zdroje financování projektu	DP MZe – program Podpora opatření na drobných vodních tocích a malých vodních nádržích – v případě Povodí Labe, s. p. prostředky Povodí Labe, s. p.
vazby na strategické dokumenty	Strategie rozvoje Královéhradeckého kraje 2014-2020 (SO 4: Environmentální prostředí a sítě, StC 4.4: Chránit všechny složky životního prostředí, šetrně pečovat o krajinu a přírodní ekosystémy na území kraje a podporovat rozvoj ekologického vzdělávání, výchovy a osvěty) Program rozvoje Královéhradeckého kraje 2017-2020 (Opatření 4.4.1: Aktivní ochrana přírody a péče o krajinu) Strategie komunitně vedeného místního rozvoje pro území MAS Království – Jestřebí hory, o.p.s. na období 2014–2020 (KOR 4: Životní prostředí, StC: Podporovat veškeré aktivity vedoucí k udržení, případně zlepšení, stavu životního prostředí oblasti., SC 4.1: Podpořit obnovu a zlepšování stavu krajiny)
místo realizace projektu	tok Vlčického potoka
předpokládané období realizace projektu	2024 a dále – do doby, než se podaří revitalizaci Vlčického potoka zrealizovat
odpovědnost za realizaci projektu	Povodí Labe, s. p.
stav připravenosti projektu	záměr
doplňující informace	vazba na klíčové oblasti rozvoje PRO Vlčice 2019-2028: 2, 3

Příloha 2: Dotazník pro občany a organizace/subjekty působící v obci Vlčice

Vážení obyvatelé Vlčic,

naše obec začala zpracovávat program rozvoje obce, ve kterém chceme vyjasnit priority obce a definovat rozvojové činnosti na nejbližší roky. Program rozvoje nám poskytne cenné informace pro lepší využití vlastních finančních prostředků a zároveň se stane i důležitým podkladem pro získání dotačních prostředků na vybrané rozvojové záměry. Za velice důležité považujeme zjistit Vaše názory na to, jak by naše obec měla v budoucnu vypadat.

Obracíme se na Vás se žádostí o vyjádření Vašeho názoru, jakým směrem by se měl zaměřit rozvoj naší obce do roku 2028. Výsledky dotazníkového šetření poslouží výhradně jako podklad pro zpracování dokumentu Programu rozvoje obce. O výsledcích budete průběžně informováni na internetu, na vývěsce i na veřejných projednáních.

Děkujeme za Váš čas a projevený zájem!

Martin Petr, starosta

Tomáš Cvrček, místopředseda

Pokud není uvedeno jinak, označte vždy jednu z uvedených možností, případně formulujte svůj názor do volného prostoru k otázce.

1. Jak se Vám v obci žije?

- | | |
|---|---------------------------------------|
| <input type="checkbox"/> velmi dobře | <input type="checkbox"/> spíše špatně |
| <input type="checkbox"/> spíše dobře | <input type="checkbox"/> velmi špatně |
| <input type="checkbox"/> ani dobře ani špatně | |

2. Co se Vám na naší obci nejvíce líbí? (zatrhněte maximálně 3 možnosti)

- klidný život
- dobré mezilidské vztahy
- příznivé životní prostředí
- blízkost přírody
- dostupnost pracovních příležitostí
- dobrá dopravní dostupnost
- kulturní a společenský život
- sportovní vyžití
- vzhled obce
- jiné:

3. Co se Vám na naší obci nelíbí? (zatrhněte maximálně 3 možnosti)

- špatné vztahy mezi lidmi
- nezáměr lidí o obec
- málo kvalitní životní prostředí
- nedostatek pracovních příležitostí
- nedostatek či špatná dostupnost obchodů a služeb
- nedostatečný kulturní a společenský život
- špatná dostupnost lékaře
- nevyhovující veřejná doprava
- nedostatečná bytová výstavba
- nepořádek v obci
- špatné podmínky pro podnikání
- jiné:

4. Jaké služby Vám v obci nejvíce chybí?

5. Pokuste se zhodnotit obec z hlediska níže uvedených podmínek

(v každém řádku zakroužkujte číslici, která odpovídá míře Vaší spokojenosti):

		Velmi spokojen	Spíše spokojen	Spíše nespokojen	Velmi nespokojen	Je mi to lhostejné
1	Bydlení	1	2	3	4	5
2	Školství	1	2	3	4	5
3	Zdravotnictví	1	2	3	4	5
4	Veřejná doprava	1	2	3	4	5
5	Kultura a společenský život	1	2	3	4	5
6	Sportovní vyžití	1	2	3	4	5
7	Životní prostředí	1	2	3	4	5
8	Péče obce o své prostředí	1	2	3	4	5
9	Podmínky pro podnikání	1	2	3	4	5
10	Rozvoj obce	1	2	3	4	5
11	Informovanost o dění v obci	1	2	3	4	5

6. Mezilidské vztahy v obci považujete za:

- velmi dobré
- docela dobré
- ne moc dobré
- špatné
- nedovedu posoudit

7. Myslíte si, že obyvatelé obce mají dostatek příležitostí ke vzájemným společenským kontaktům?

- rozhodně ano rozhodně ne
 spíše ano nedovedu posoudit
 spíše ne

8. Sledujete informace o dění v obci na webových stránkách?

- pravidelně (min. 1x týdně) vůbec
 občas (cca 1x za měsíc) nemám internet

9. Jste ochoten/ochotna udělat něco pro rozvoj své obce?

- rozhodně ano rozhodně ne
 spíše ano nedovedu posoudit
 spíše ne

Pokud ano, jak se můžete zapojit?
.....

10. Představte si, že můžete rozhodnout o využití obecních finančních prostředků. Na co byste je přednostně využil/a? (zatrhněte maximálně 3 možnosti)

- zlepšení podmínek pro podnikání
 podpora bytové výstavby (dobudování technické infrastruktury a místních komunikací)
 častější spoje veřejné dopravy
 zřízení dalších provozoven obchodů a služeb v obci
 rekonstrukce místních komunikací
 podpora kulturních, společenských a sportovních aktivit
 péče o veřejnou zeleň a prostředí v obci
 opravy památek v obci
 jiné:

11. Obecné informace o respondentovi

žena muž Název subjektu / instituce

12. Věk

do 18 let 19 – 29 let 30 – 49 let 50 – 64 let 65 a více let

13. Vaše vzdělání

- | | |
|--|--|
| <input type="checkbox"/> základní | <input type="checkbox"/> vyšší odborné |
| <input type="checkbox"/> střední odborné | <input type="checkbox"/> vysokoškolské |
| <input type="checkbox"/> střední odborné s maturitou | |

14. Jak dlouho v obci žijete/působíte?

- do 1 roku 1-5 let 6-10 let 11-20 let 21-30 let 31 a více let

15. Typ Vaší domácnosti

- domácnost bez dětí
 domácnost s nezaopatřenými dětmi (do 18 let)
 jiné

16. Vaše další náměty, připomínky, komentáře:

Děkujeme za Váš čas při vyplnění dotazníku.